



**У Д М У Р Т
РЕГИОН ГАЗ**
проектное бюро

Рег. № 157 от 11.12.2017 г.

Саморегулируемая организация ассоциация "Межрегионпроект" №СРО-П-103-24122009

**Газопровод межпоселковый от газопровода на с. Бурмакино до
д. Глушиха на д. Ерши - д. Голодница - п. Кстининского дома
отдыха Кирово-Чепецкого района Кировской области**

Проект планировки и межевания территории

**Материалы по обоснованию проекта
планировки территории**

8000.253.013.П.0002.43/1616-1-ППТ.2

Том №2

Изм.	№ док.	Подпись	Дата

Ижевск 2020



**У Д М У Р Т
РЕГИОН ГАЗ**
проектное бюро

Рег. № 157 от 11.12.2017 г.

Саморегулируемая организация ассоциация "Межрегионпроект" №СРО-П-103-24122009

**Газопровод межпоселковый от газопровода на с. Бурмакино до
д. Глушиха на д. Ерши - д. Голодница - п. Кстининского дома
отдыха Кирово-Чепецкого района Кировской области**

Проект планировки и межевания территории

Основная часть проекта планировки территории

8000.253.013.П.0002.43/1616-1-ППТ.1

Том №1

Директор

Д.А. Маслов


Главный инженер проекта

С.А. Мошкин

Изм.	№ док.	Подпись	Дата



Ижевск 2020

№ Том		Наименование	Примечание
Документация по планировке территории			
1	8000.253.013.П.0002.43/1616-1-ППТ.1	Основная часть проекта планировки территории	
		Положение о размещении линейного объекта	
		Проект планировки территории. Графическая часть	
2	8000.253.013.П.0002.43/1616-1-ППТ.2	Материалы по обоснованию проекта планировки	
		Материалы по обоснованию проекта планировки. Пояснительная записка	
		Материалы по обоснованию проекта планировки территории. Графическая часть	
3	8000.253.013.П.0002.43/1616-1-ПМТ.1	Основная часть проекта межевания территории.	
4	8000.253.013.П.0002.43/1616-1-ПМТ.2	Материалы по обоснованию проекта межевания территории.	

Взам. инв. №								
	Подп. и дата							
Инв. № подл.								
	8000.253.013.П.0002.43/1616-1-ППТ.2-СП							
Составил	Изм.	Кол.уч.	Лист	№ док.	Подпись	Дата		
					<i>Кузнецов</i>	11.20		
Состав проектной документации						Стадия	Лист	Листов
						П		1
						 УДМУРТ РЕГИОН ГАЗ проектное бюро		

Обозначение	Наименование	Примечание (стр.)
1	2	3
8000.253.013.П.0002.43/1616-1-ППТ.2.СП	Состав проектной документации	2
8000.253.013.П.0002.43/1616-1-ППТ.2	Материалы по обоснованию проекта планировки территории. Пояснительная записка	3
	1. Описание природно-климатических условий территории, в отношении которой разрабатывается проект планировки территории	5
	2. Обоснование определения границ зон планируемого размещения линейных объектов	8
	3. Обоснование определения границ зон планируемого размещения линейных объектов, подлежащих переносу (переустройству) из зон планируемого размещения линейных объектов	9
	4. Обоснование определения предельных параметров застройки территории в границах зон планируемого размещения объектов капитального строительства, входящих в состав линейных объектов	9
	5. Ведомость пересечений границ зон планируемого размещения линейного объекта с сохраняемыми объектами капитального строительства (здание, строение, сооружение, объект, строительство которого не завершено), существующими и строящимися на момент подготовки проекта планировки территории	10
	6. Ведомость пересечений границ зон планируемого размещения линейного объекта (объектов) с объектами капитального строительства, строительство которых запланировано в соответствии с ранее утвержденной документацией по планировке территории	10

Взам. инв. №	
Подл. и дата	
Инв. № подл.	

						8000.253.013.П.0002.43/1616-1-ППТ.2		
Изм.	Кол.уч.	Лист	№ док.	Подпись	Дата			
Составил						Кузнецов		11.20
Материалы по обоснованию проекта планировки территории						Стадия	Лист	Листов
						П	1	16
								

	7. Ведомость пересечений границ зон планируемого размещения линейного объекта (объектов) с водными объектами (в том числе с водотоками, водоемами, болотами и т.д.)	11
	8. Информация по обоснованию отсутствия некоторых положений по планировке территории	11
	Приложение 1. Постановление о разработке документации по проекту планировке территории с проектом межевания Администрации Кстининского сельского поселения Кирово-Чепецкого района Кировской области от 08.10.2020 г. № 53	13
	Приложение 2. Письмо от 25.09.2020 г. №4576-49-01-12 Министерства охраны окружающей среды Кировской области	15
	Приложение 3. Заключение от 11.08.2020 г. №586-55-01-14 Управления государственной охраны объектов культурного наследия Кировской области	17
8000.253.013.П.0002.43/1616-1-ППТ.2	Материалы по обоснованию проекта планировки территории. Графическая часть	
	Схема расположения элементов планировочной структуры М 1:10000	19
	Схема использования территории в период подготовки проекта планировки территории М 1:1000 (5 листов)	20
	Схема границ зон с особыми условиями использования территорий, конструктивных и планировочных решений М 1:1000 (5 листов)	25
	Схема границ территорий, подверженных риску возникновения чрезвычайных ситуаций природного и техногенного характера	30

Изм.	Кол.уч	Лист	№ док	Подпись	Дата	8000.253.013.П.0002.43/1616-1-ППТ.2-Т	Лист
							2
Индв. № подл.	Подп. и дата	Взам. инв. №					

1 Описание природно-климатических условий территории, в отношении которой разрабатывается проект планировки территории

По климатическому районированию для строительства участок изысканий относится к подрайону I В (рисунок А1 СП 131.13330.2018-актуализированная версия СНиП 23-01-99*).

Климат Кировской области характеризуется как умеренно-континентальный с морозной, снежной зимой и влажным, относительно теплым летом и хорошо выраженными переходными сезонами.

Таблица №1. Основные климатические параметры по м/с Киров

Климатические параметры	Значения
Климатические параметры холодного периода года	
Температура воздуха наиболее холодных суток, 0С, - обеспеченностью 0,98 - обеспеченностью 0,92	-39 -37
Температура воздуха наиболее холодной пятидневки, 0С, - обеспеченностью 0,98 - обеспеченностью 0,92	-36 -32
Температура воздуха, 0С, -обеспеченностью 0,94	-18
Абсолютная минимальная температура воздуха, 0С	-45
Средняя суточная амплитуда температуры воздуха наиболее холодного месяца, 0С	6,5
Продолжительность периода, (сут), со средней суточной температурой воздуха: - равной и меньше 0 0С - равной и меньше 8 0С - равной и меньше 10 0С	161/-8,5 223/5,0 239/-4,1
Средняя месячная относительная влажность воздуха наиболее холодного месяца, %	84
Средняя месячная относительная влажность воздуха в 15 ч наиболее холодного месяца, %	83
Количество осадков за ноябрь-март, мм	216
Преобладающее направление ветра за декабрь-февраль	Ю
Максимальная из средних скоростей ветра по румбам за январь, м/сек	3,5
Средняя скорость ветра, м/сек, за период со средней суточной температурой воздуха £ 8 0С	3,0
Климатические параметры теплого времени года	
Барометрическое давление, гПа	995
Температура воздуха, 0С, обеспеченностью 0,95	26
Температура воздуха, 0С, обеспеченностью 0,98	22
Средняя максимальная температура воздуха наиболее теплого месяца, 0С	24,4
Абсолютная максимальная температура воздуха, 0С	37

Взам. инв. №

Подп. и дата

Инв. № подл.

Изм.	Кол.уч	Лист	№ док	Подпись	Дата

8000.253.013.П.0002.43/1616-1-ППТ.2-Т

Лист

3

Средняя суточная амплитуда температуры воздуха наиболее теплого месяца, 0С	10,1
Средняя месячная относительная влажность воздуха наиболее теплого месяца, %	70
Средняя месячная относительная влажность воздуха в 15 ч наиболее теплого месяца, %	57
Количество осадков за апрель-октябрь, мм	440
Суточный максимум осадков, мм	96
Преобладающее направление ветра за июнь-август	3
Минимальная из средних скоростей ветра по румбам за июль, м/с	2,2

Снежный покров. Зима – продолжительная, умеренно-суровая. Устойчивый снежный покров появляется в первой декаде ноября и держится до 150-160 дней.

Ветер. В течение всего года преобладающими являются ветры южного, юго-западного и западного направления.

Осадки. По количеству выпадающих осадков район работ относится к зоне достаточного увлажнения. В течение года осадки выпадают неравномерно: минимум осадков приходится на февраль-март (25-26 мм), максимум - на июль-август (67-79 мм).

Среднегодовое количество осадков за многолетний период составляет 582 мм.

Атмосферные явления. На рассматриваемой территории наблюдаются туманы, грозы, град, метели.

В административном отношении изыскиваемый объект расположен в границах Кстининского сельского поселения Кирово-Чепецкого района, Кировской области.

Точкой подключения является существующий межпоселковый газопровод высокого давления I категории ($P \leq 1,2$ МПа) диаметром 219 мм в районе д. Глушиха «Газопровод с. Кстинино – с. Бурмакино с-за «Бурмакинский» Кирово-Чепецкого района». Далее, через 250 м на северо-запад в районе д. Глушиха предусмотрена установка ГРПБ с понижением высокого давления I категории ($P \leq 1,2$ МПа) на высокое давление II категории ($P \leq 0,6$ МПа) для населенных пунктов д. Ерши, д. Голодница и п. Кстининский дом отдыха и с выходом низкого давления на д. Глушиха. От ГРПБ газопроводом высокого давления II категории траса проходит вдоль д. Голодница, с отводом на д.Ерши, и через поле к п. Кстининского дома отдыха.

Проектируемый газопровод проходит по участкам свободным от капитальной застройки, покрытых травяной и частично кустарниковой и древесной растительностью. В районе деревень проходит вдоль частной индивидуальной застройки. Исследуемая трасса пересекает автомобильные дороги с асфальтовым, щебенистым и цементным покрытием, а также подземные коммуникации и каналы.

Тектонические условия: Трасса проектируемого газопровода расположена в восточной части Русской плиты древней Восточно-Европейской платформы, на северной окраине сложной, включающей несколько сводов Волго-Уральской антеклизы. Глубина залегания поверхности архейско-раннепротерозойского кристаллического фундамента

8000.253.013.П.0002.43/1616-1-ППТ.2-Т

Лист

4

Взам. инв. №

Подл. и дата

Инв. № подл.

Изм. Кол.уч Лист №док Подпись Дата

изменяется от менее 2 км в сводах антеклизы до св. 3 км в субмеридиональном Вятском авлакогене (девонском палеорифте).

В геоморфологическом отношении территория изысканий расположена в восточной части Восточно-Европейской равнины и приурочена к Вятско-Камской возвышенности. Её поверхность представляет собой всхолмлённую увалисто-волнистую равнину с общим наклоном с севера на юг. Преобладающими формами рельефа являются ровные водораздельные пространства и пологие склоны. В геоморфологическом отношении находится на правом приводораздельном склоне р.Якимчевка, осложненная долинами ручьев, балками, ложбинами.

В гидрографическом отношении проектируемая трасса газопровода находится на водосборной площади р.Вятка, долина которой осложнена многочисленными притоками. Проектируемый газопровод имеет одно пересечение с постоянным водотоком – река Якимчевка. Пересечения с временными водотоками отсутствуют.. По классификации Б.Д. Зайкова, водотоки рассматриваемого района относятся к восточно-европейскому типу и характеризуются четко выраженным весенним половодьем и длительной устойчивой зимней меженью.

Инженерно-геологические условия изучаемой территории относятся к III категории сложности, согласно приложению Б СП 11-105-97.

В геолого-литологическом строении исследуемой площадки, изученной до глубины 8,0м, принимают участие четвертичные техногенные, делювиальные, аллювиальные суглинки, биогенные грунты, подстилаемые глинистыми породами среднепермского возраста.

В результате анализа полевых и лабораторных исследований в разрезе выделены следующие инженерно-геологические элементы (ИГЭ) и слои, залегающие в виде выдержанных по мощности и простирацию слоев:

Слой ПРС – почвенно-растительный слой;

ИГЭ 1а - Песок мелкий неоднородный серо-коричневый водонасыщенный средней плотности с примесью органического вещества. Слабопучинистый;

ИГЭ 1б - Песок мелкий неоднородный средней степени водонасыщения плотный. Слабопучинистый;

ИГЭ 2 - Суглинок мягкопластичный серо-коричневый с примесью органического вещества. Сильнопучинистый;

ИГЭ 3 - Суглинок полутвердый коричневый. Слабопучинистый;

ИГЭ 4 - Глина легкая пылеватая полутвердая красновато-коричневая с прослойками (до 0,02 м) песка пылеватого серо-голубого цвета. Слабопучинистая;

ИГЭ 5 - Глина легкая пылеватая твердая красно-коричневая. Непросадочная непучинистая.

Нормативная глубина промерзания (СНиП) составляет: для суглинков и глин 1,52 м; для супесей, песков мелких и пылеватых – 1,85 м.

Изм.	Кол.уч	Лист	№док	Подпись	Дата	8000.253.013.П.0002.43/1616-1-ППТ.2-Т	Лист	
								5
Изнв. № подл.	Подп. и дата	Взам. инв. №						

По окончании строительства газопровода все земли, кроме технологических площадок, возвращаются землепользователям.

В полосу временного отвода включена вся зона производства работ.

По данным Министерства охраны окружающей среды Кировской области проектируемый объект частично расположен в границах лесных кварталов № 21ч. Лянгасовского участкового лесничества Паркового лесничества, входящих в состав особо охраняемой природной территории регионального значения «Зеленая зона городов Кирова, Кирово-Чепецка и Слободского», объявленной постановлением Правительства Кировской области от 20.06.2007 № 98/258. (далее – Зеленая зона). Согласно режиму особой охраны, утвержденному постановлением Правительства Кировской области от 27.08.2007 № 104/361, в лесах Зеленой зоны запрещается размещение объектов капитального строительства, за исключением гидротехнических сооружений, линий связи, линий электропередачи, подземных трубопроводов (Приложение 2).

По данным Управления государственной охраны объектов культурного наследия Кировской области на проектируемой территории отсутствуют объекты культурного наследия, включенные в единый государственный реестр объектов культурного наследия народов Российской Федерации, выявленные объекты культурного наследия. Испрашиваемый участок расположен вне зон охраны объектов культурного наследия и защитных зон объектов культурного наследия (Приложение 3)

3. Обоснование определения границ зон планируемого размещения линейных объектов, подлежащих переносу (переустройству) из зон планируемого размещения линейных объектов

В границах проекта планировки территории отсутствуют границы зон планируемого размещения линейных объектов, подлежащих переносу (переустройству).

4 Обоснование определения предельных параметров застройки территории в границах зон планируемого размещения объектов капитального строительства, входящих в состав линейных объектов

Согласно статьи 36 Градостроительного кодекса РФ п.п 2 п.4 от 29.12.2004 №190-ФЗ (ред.от 13.09.2015 г) действие градостроительного регламента не распространяется на

8000.253.013.П.0002.43/1616-1-ППТ.2-Т

Лист

7

Изн. № подл.	Подл. и дата	Взам. инв. №

Изм.	Кол.уч	Лист	№док	Подпись	Дата

земельные участки, предназначенные для размещения линейных объектов (или) занятые линейными объектами.

Проектные решения соответствуют строительным, противопожарным нормам и правилам, санитарным правилам, технологическим стандартам безопасности, а также условиям охраны окружающей среды.

5 Ведомость пересечений границ зон планируемого размещения линейного объекта с сохраняемыми объектами капитального строительства (здание, строение, сооружение, объект, строительство которого не завершено), существующими и строящимися на момент подготовки проекта планировки территории

Пересечения границ зон планируемого размещения линейного объекта с сохраняемыми объектами капитального строительства (здание, строение, сооружение, объект, строительство которого не завершено), существующими и строящимися на момент подготовки проекта планировки территории даны в графической части тома 2.

Проектируемые сети пересекают существующие воздушные и подземные линии связи, , ВЛ 10 кВ, 0.4 кВ, автодорогу «Киров-Малмыж-Вятские поляны», автодорогу между Кстинино и Голодница.

Пересечения с объектами капитального строительства необходимо выполнить согласно технических условий (ТУ).

6 Ведомость пересечений границ зон планируемого размещения линейного объекта (объектов) с объектами капитального строительства, строительство которых запланировано в соответствии с ранее утвержденной документацией по планировке территории

Линейные объекты, подлежащие переносу (переустройству) из зон планируемого размещения линейного объекта отсутствуют

Изн. № подл.	Подп. и дата	Взам. инв. №

Изм.	Кол.уч	Лист	№ док	Подпись	Дата	8000.253.013.П.0002.43/1616-1-ППТ.2-Т	Лист
							8

государственной политики и нормативно-правовому регулированию в сфере строительства, архитектуры, градостроительства.

В соответствии с пунктом 13 части 4 статьи 42 Градостроительного кодекса Российской Федерации и пунктом 1 Приказа Минстроя России от 25.04.2017 №740/пр «Об установлении случаев подготовки и требований к подготовке входящей в состав материалов по обоснованию проекта планировки территории схемы вертикальной планировки, инженерной подготовки и инженерной защиты территории» Схема вертикальной планировки территории, инженерной подготовки и инженерной защиты территории, входящая в состав материалов по обоснованию проекта планировки территории, подготавливается, если проект планировки территории предусматривает размещение объектов капитального строительства, не являющихся линейными объектами.

Схема границ территорий объектов культурного наследия - не разрабатывалась в составе проекта. Объекты культурного наследия отсутствуют в границах проектируемой территории.

Инов. № подл.	Подп. и дата	Взам. инв. №

Изм.	Кол.уч	Лист	№ док	Подпись	Дата

8000.253.013.П.0002.43/1616-1-ППТ.2-Т

Приложение 1

АДМИНИСТРАЦИЯ КСТИНИНСКОГО СЕЛЬСКОГО ПОСЕЛЕНИЯ КИРОВО-ЧЕПЕЦКОГО РАЙОНА КИРОВСКОЙ ОБЛАСТИ

ПОСТАНОВЛЕНИЕ

08.10.2020

№ 53

с. Кстинино

О разработке документации по проекту межевания территории в целях планируемого строительства линейного объекта «Газопровод межпоселковый от газопровода на с.Бурмакино до д.Глушиха на д.Ерши – д.Голодница – п.Кстининского дома отдыха Кирово-Чепецкого района Кировской области»

В соответствии со статьями 45, 46 Градостроительного кодекса Российской Федерации, Федеральным законом от 06.10.2003 № 131-ФЗ «Об общих принципах организации местного самоуправления в Российской Федерации», на основании заявления Общества с ограниченной ответственностью «Газпром межрегионгаз» (далее ООО «Газпром межрегионгаз») о подготовке градостроительной документации по проекту межевания территории в целях планируемого строительства линейного объекта «Газопровод межпоселковый от газопровода на с.Бурмакино до д.Глушиха на д.Ерши – д.Голодница – п.Кстининского дома отдыха Кирово-Чепецкого района Кировской области» от 05.10.2020, администрация Кстининского сельского поселения ПОСТАНОВЛЯЕТ:

1. Дать согласие ООО «Газпром межрегионгаз» на разработку документации по проекту межевания территории в целях планируемого строительства линейного объекта «Газопровод межпоселковый от газопровода на с.Бурмакино до д.Глушиха на д.Ерши – д.Голодница – п.Кстининского дома отдыха Кирово-Чепецкого района Кировской области».

2. Рекомендовать ООО «Газпром межрегионгаз»:

2.1. Разработать документацию в соответствии с действующим законодательством, заданием на разработку документации по планировке

D:\ВСЯ ЗЕМЛЯ\ИПА - Земля\ПОСТАНОВЛЕНИЯ\Разрешения на разработку проектов планировки\2020 год\Газпром межрегионгаз (Глушиха Голодница Ерши дом отдыха)\Постановление 53 от 08.10.2020 (межрегионгаз).doc

Изм.	Кол.уч	Лист	№ док	Подпись	Дата

8000.253.013.П.0002.43/1616-1-ППТ.2-Т

Лист

11

территории и представить на проверку в управления строительства и земельно-имущественных отношений администрации Кирово-Чепецкого района.

2.2. Обеспечить подготовку документации по проекту межевания территории для проведения публичных слушаний в Кстининском сельском поселении и утверждения в порядке, установленном законодательством Российской Федерации.

2.3. Документация по планировке территории оформляется на бумажном и электронном носителях и передается в администрацию Кстининского сельского поселения: текстовые и графические материалы: - на бумажном носителе – 3 экз. - на оптическом носителе в электронном виде на CD-диске – 4 экз. Текстовые и табличные материалы представить в форматах «MS Word» (форматы doc, docx) и «MS Excel» (форматы xls,xlsx), файлы должны быть редактируемы, а не сканированы и вставлены объектом в «Word» или «Excel». Графическая часть представляется: - в растровом виде в форматах jpeg, jpg, pdf, tiff с разрешением не менее 300 dpi. - в векторном виде в обменных форматах gml, shp; в случае невозможности представления данных в этих форматах могут быть использованы обменные форматы mid/mif, dwg, sxf. В передаваемых электронных материалах прилагать все подгруженные растровые изображения, на которые идет ссылка в технических отчетах.

3. Опубликовать данное постановление в Информационном бюллетене Кстининского сельского поселения Кирово-Чепецкого района Кировской области и на сайте <http://kstinino-sp.ru>

4. Настоящее постановление вступает в силу со дня его официального опубликования.

Глава администрации
Кстининского сельского поселения
Кирово-Чепецкого района
Кировской области **Э. В. Воробьев**



D:\ВСЯ ЗЕМЛЯНКА - Земля\ПОСТАНОВЛЕНИЯ\Разрешения на разработку проектов планировки\2020 год\Газпром-межрегионгаз (Глушиха Голодница Ерши дом отдыха)\Постановление 53 от 08.10.2020 (мсжрегионгаз).doc

Изн. № подл.	Подп. и дата	Взам. инв. №

Изм.	Кол.уч	Лист	№ док	Подпись	Дата

8000.253.013.П.0002.43/1616-1-ППТ.2-Т

Приложение 2



**МИНИСТЕРСТВО
ОХРАНЫ ОКРУЖАЮЩЕЙ СРЕДЫ
КИРОВСКОЙ ОБЛАСТИ**

ул. Красноармейская, 17
г. Киров обл., 610002
Тел. (8332) 27-27-37
e-mail: depgreen43@mail.ru

Директору
ООО «Удмуртрегионгаз»

Маслову Д.А.

9-е января ул., д. 179,
г. Ижевск, 426060

25.09.2020 № 4576-49-01-12

На № _____ 951-20 от 18.09.2020

О направлении информации

Уважаемый Дмитрий Александрович!

Министерство охраны окружающей среды Кировской области (далее – министерство) рассмотрело письмо ООО «Удмуртрегионгаз» о предоставлении информации о необходимости прохождения государственной экологической экспертизы по объектам: «Газопровод межпоселковый от д. Поздино – на д. Татары – д. Кузнецы – д. Любягино – д. Нагоряна с отключающим устройством на д. Мокрецы Кирово-Чепецкого района Кировской области» и «Газопровод межпоселковый от газопровода на с. Бурмакино до д. Глушиха на д. Ерши – д. Голодница – п. Кстининского дома отдыха Кирово-Чепецкого района Кировской области», расположенный по адресу: Кирово-Чепецкий район Кировская область и информации о наличии вблизи указанных объектов особо охраняемых природных территорий.

По результатам рассмотрения сообщаем.

По данным Публичной кадастровой карты объект «Газопровод межпоселковый от д. Поздино - на д. Татары - д. Кузнецы - д. Лубягино - д. Нагоряна с отключающим устройством на д. Мокрецы Кирово-Чепецкого района Кировской области» частично расположен в границах лесных кварталов №№ 4ч, 5ч. Лянгасовского участкового лесничества Паркового лесничества, входящих в состав особо охраняемой природной территории регионального значения «Зеленая зона городов Кирова, Кирово-Чепецка и Слободского», объявленной постановлением Правительства Кировской области от 20.06.2007 № 98/258. (далее – Зеленая зона).

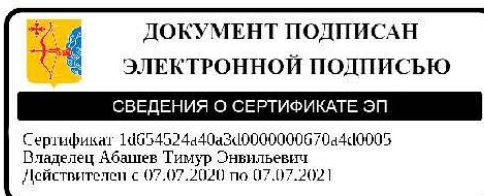
Изн. № подл.	Подл. и дата	Взам. инв. №							8000.253.013.П.0002.43/1616-1-ППТ.2-Т	Лист
									13	
Изм.	Кол.уч	Лист	№ док	Подпись	Дата					

Объект «Газопровод межпоселковый от газопровода на с. Бурмакино до д. Глушиха на д. Ерши - д. Голодница - п. Кстининского дома отдыха Кирово-Чепецкого района Кировской области» частично расположен в границах квартала № 21ч. Лянгасовского участкового лесничества Паркового лесничества, входящий в состав вышеуказанной Зеленой зоны.

Согласно режиму особой охраны, утвержденному постановлением Правительства Кировской области от 27.08.2007 № 104/361, в лесах Зеленой зоны запрещается размещение объектов капитального строительства, за исключением гидротехнических сооружений, линий связи, линий электропередачи, подземных трубопроводов.

Информируем, что Федеральным законом от 31.07.2020 № 254-ФЗ «Об особенностях регулирования отдельных отношений в целях модернизации и расширения магистральной инфраструктуры и о внесении изменений в отдельные законодательные акты Российской Федерации» в часть 4.1 статьи 12 Федерального закона от 23.11.1995 № 174-ФЗ «Об экологической экспертизе» внесены изменения, в соответствии с которыми проектная документация объектов, строительство, реконструкцию которых предполагается осуществлять в границах особо охраняемых природных территорий регионального и местного значения, не является объектом государственной экологической экспертизы.

Заместитель министра



Т.Э. Абашев

Сычгина Елена Геннадьевна
(8332) 27-27-37, доб. 27-46

Изн. № подл.	Подп. и дата	Взам. инв. №							Лист
			8000.253.013.П.0002.43/1616-1-ППТ.2-Т						
Изм.	Кол.уч	Лист	№ док	Подпись	Дата				

Приложение 3



**УПРАВЛЕНИЕ
ГОСУДАРСТВЕННОЙ ОХРАНЫ
ОБЪЕКТОВ КУЛЬТУРНОГО НАСЛЕДИЯ
КИРОВСКОЙ ОБЛАСТИ**

ул. Карла Либкнехта, д. 69
г. Киров обл. 610019
тел., факс (8332) 32-05-07
kirovokn43@mail.ru

11. 08. 2020

№ 586-55-01-14

На № 723-20 от 06.08.2020

Директору
ООО «УДМУРТРЕГИОНГАЗ»

Маслову Д.А.

ул. 9-е Января, 179,
г. Ижевск, 426060

ЗАКЛЮЧЕНИЕ

**о наличии или об отсутствии объектов культурного наследия
или объектов, обладающих признаками объекта культурного наследия,
по объекту «Газопровод межпоселковый от газопровода на с. Бурмакино
до д. Глушиха на д. Ерши - д. Голодница - п. Кетининского дома отдыха
Кирово-Чепецкого района Кировской области»**

На участке реализации проектных решений по титулу: «Газопровод межпоселковый от газопровода на с. Бурмакино до д. Глушиха на д. Ерши - д. Голодница - п. Кетининского дома отдыха Кирово-Чепецкого района Кировской области», отсутствуют объекты культурного наследия, включенные в единый государственный реестр объектов культурного наследия народов Российской Федерации, выявленные объекты культурного наследия.

Испрашиваемый участок расположен вне зон охраны объектов культурного наследия и защитных зон объектов культурного наследия.

Сведениями об отсутствии на испрашиваемом участке объектов, обладающих признаками объекта культурного наследия, Управление государственной охраны объектов культурного наследия Кировской области не располагает.

Учитывая изложенное, Заказчик работ в соответствии со ст. 28, 30, 31, 32, 36, 45.1 Федерального закона от 25.06.2002 № 73-ФЗ «Об объектах культурного наследия (памятниках истории и культуры) народов Российской Федерации» (далее – Федеральный закон) обязан:

обеспечить проведение и финансирование историко-культурной экспертизы земельного участка, подлежащего воздействию земляных,

Изн. № подл.	Подл. и дата	Взам. инв. №

Изм.	Кол.уч	Лист	№док	Подпись	Дата

8000.253.013.П.0002.43/1616-1-ППТ.2-Т

Лист

15

строительных, хозяйственных и иных работ, путем археологической разведки, в порядке, установленном ст. 45.1 Федерального закона;

представить в Управление документацию, подготовленную на основе археологических полевых работ, содержащую результаты исследований, в соответствии с которыми определяется наличие или отсутствие объектов, обладающих признаками объекта культурного наследия на земельном участке, подлежащем воздействию земляных, строительных, хозяйственных и иных работ, а также заключение государственной историко-культурной экспертизы указанной документации (либо земельного участка).

В случае обнаружения в границе земельного участка, подлежащего воздействию земляных, строительных, хозяйственных и иных работ объектов, обладающих признаками объекта археологического наследия, и после принятия Управлением решения о включении данного объекта в перечень выявленных объектов культурного наследия:

разработать в составе проектной документации раздел об обеспечении сохранности выявленного объекта культурного наследия или о проведении спасательных археологических полевых работ или проект обеспечения сохранности выявленного объекта культурного наследия либо план проведения спасательных археологических полевых работ, включающих оценку воздействия проводимых работ на указанный объект культурного наследия (далее документация или раздел документации, обосновывающий меры по обеспечению сохранности выявленного объекта культурного наследия);

получить по документации или разделу документации, обосновывающей меры по обеспечению сохранности выявленного объекта культурного наследия заключение государственной историко-культурной экспертизы и представить его совместно с указанной документацией в Управление на согласование;

обеспечить реализацию согласованной Управлением документации, обосновывающей меры по обеспечению сохранности выявленного объекта культурного наследия.

Начальник управления



М.В. Ус

Изн. № подл.	Подп. и дата	Взам. инв. №

Изм.	Кол.уч	Лист	№ док	Подпись	Дата

8000.253.013.П.0002.43/1616-1-ППТ.2-Т

Лист

16

КСТИНИНО



УСЛОВНЫЕ ОБОЗНАЧЕНИЯ

КСТИНИНО - АДМИНИСТРАТИВНЫЙ ЦЕНТР
КСТИНИНСКОГО СЕЛЬСКОГО ПОСЕЛЕНИЯ

ГРАНИЦЫ:

- МО КСТИНИНСКОЕ СЕЛЬСКОЕ ПОСЕЛЕНИЕ
- НАСЕЛЕННЫХ ПУНКТОВ

ТЕРРИТОРИАЛЬНЫЕ ЗОНЫ:

ЖИЛЫЕ ЗОНЫ

- Ж-1 ЗОНА МАЛОЭТАЖНОГО ЖИЛИЩНОГО СТРОИТЕЛЬСТВА
- Ж-1.П ЗОНА ПЛАНИРУЕМОГО МАЛОЭТАЖНОГО ЖИЛИЩНОГО СТРОИТЕЛЬСТВА
- Ж-2.О ЗОНА КОЛЛЕКТИВНЫХ САДОВ, ОГОРODOV
- Ж-2.Г ЗОНА КОЛЛЕКТИВНЫХ И ИНДИВИДУАЛЬНЫХ ГАРАЖЕЙ БОКСОВОГО ТИПА, ОВОЩНЫХ КЛАДОВОК

ОБЩЕСТВЕННО-ДЕЛОВЫЕ ЗОНЫ

- ОД-1 ЗОНА ОБЪЕКТОВ ОБЩЕСТВЕННО-ДЕЛОВОЙ ЗАСТРОЙКИ МНОГОФУНКЦИОНАЛЬНОГО НАЗНАЧЕНИЯ

ПРОИЗВОДСТВЕННЫЕ ЗОНЫ

- П-1 ЗОНА ПРЕДПРИЯТИЙ V КЛАССА ОПАСНОСТИ
- П-2 ЗОНА ПРЕДПРИЯТИЙ IV КЛАССА ОПАСНОСТИ
- П-3 ЗОНА ПРЕДПРИЯТИЙ III КЛАССА ОПАСНОСТИ

ЗОНЫ ИНЖЕНЕРНОЙ И ТРАНСПОРТНОЙ ИНФРАСТРУКТУРЫ

- ИТИ-1 ЗОНА ИНЖЕНЕРНЫХ СООРУЖЕНИЙ
- ИТИ-2 ЗОНА АВТОМОБИЛЬНОГО И ЖЕЛЕЗНОДОРОЖНОГО ТРАНСПОРТА

ЗОНЫ СЕЛЬСКОХОЗЯЙСТВЕННОГО ИСПОЛЬЗОВАНИЯ

- СХ-1 ЗОНА СЕЛЬСКОХОЗЯЙСТВЕННЫХ УГОДИЙ

ЗОНЫ РЕКРЕАЦИОННОГО НАЗНАЧЕНИЯ

- Р-1 ЗОНА ПРИРОДНЫХ ЛАНДШАФТОВ И ЛЕСОПАРКОВ
- Р-2 ЗОНА ОБЪЕКТОВ ОТДЫХА, ТУРИЗМА И СПОРТА

ЗОНЫ СПЕЦИАЛЬНОГО НАЗНАЧЕНИЯ

- СН-1 ЗОНА КЛАДЕЙЦ
- СН-2 ЗОНА РАЗМЕЩЕНИЯ БЫТОВЫХ И ПРОИЗВОДСТВЕННЫХ ОТХОДОВ
- РО ЗОНА РЕЖИМНЫХ ОБЪЕКТОВ

ЗЕМЕЛЬНЫЕ УЧАСТКИ, НА КОТОРЫЕ НЕ РАСПРОСТРАНЯЕТСЯ ДЕЙСТВИЕ ГРАДОСТРОИТЕЛЬНОГО РЕГЛАМЕНТА

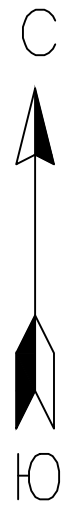
- ОКН В ГРАНИЦАХ ТЕРРИТОРИЙ ОБЪЕКТОВ КУЛЬТУРНОГО НАСЛЕДИЯ НАРОДОВ РФ ТРОИЦКАЯ ЦЕРКОВЬ (ОКН ФЕДЕРАЛЬНОГО ЗНАЧЕНИЯ)
- В ГРАНИЦАХ ТЕРРИТОРИЙ ОБЩЕГО ПОЛЬЗОВАНИЯ
- ДПИ ПРЕДОСТАВЛЕННЫЕ ДЛЯ ДОБЫЧИ ПОЛЕЗНЫХ ИСКОПАЕМЫХ

ГРАДОСТРОИТЕЛЬНЫЕ РЕГЛАМЕНТЫ НЕ УСТАНОВЛИВАЮТСЯ ДЛЯ:

- СЕЛЬСКОХОЗЯЙСТВЕННЫХ УГОДИЙ В СОСТАВЕ ЗЕМЕЛЬ СЕЛЬСКОХОЗЯЙСТВЕННОГО НАЗНАЧЕНИЯ
- ООПТ ЗЕМЕЛЬ ОСОБО ОХРАНЯЕМЫХ ТЕРРИТОРИЙ И ОБЪЕКТОВ
- ЗЕМЕЛЬ ЛЕСНОГО ФОНДА
- ЗЕМЕЛЬ ЗАПАСА
- ЗЕМЕЛЬ, ПОКРЫТЫХ ПОВЕРХНОСТНЫМИ ВОДАМИ

- границы территории, в отношении которой осуществляется подготовка проекта планировки
- зона планируемого размещения линейного объекта

8000.253.013.П.0002.43/1616-1-ППТ 2					
Газопровод межпоселковый от газопровода на с. Бурмакино до д. Глушиха на д. Ерши - д. Голодница - п. Кстининского дома отдыха Кирово-Чепецкого района Кировской области					
Им.	Кал.ч.	Лист	Изд.	Подпись	Дата
Разработчик	Кузнецов				12.20
Проверил					
Н.контр.					
Проект планировки территории. Материалы по обоснованию проекта планировки территории				Стадия	Лист
				П	1
Схема расположения элементов планировочной структуры М 1:10000				000 «Удмуртрегионгаз»	



Линия совмещения лист 2
лист 1

Условные обозначения

- - границы территории, в отношении которой осуществляется подготовка проекта планировки
- - границы существующих земельных участков, учтенных в ЕГРН
- зона планируемого размещения линейного объекта
- 43:12:123900:447 - кадастровый номер земельного участка по данным ЕГРН
- **земли с/х назначения** - сведения об отнесении к определенной категории земель земельного участка
- **Частная собственность** - форма собственности земельного участка
- земли лесного фонда
- - граница населенного пункта

Существующие объекты капитального строительства

- | | |
|--|---|
| МН ТП | Здания, строения (этажность, материал стен, назначение) |
| | Дороги, проезды с твердым покрытием |
| --- | ЛЭП высокого напряжения |
| --- | ЛЭП низкого напряжения |
| --- | Кабель подземный высокого напряжения |
| --- | Кабель подземный низкого напряжения |
| --- | Кабель связи подземный |
| --- | Водопровод |
| --- | Канализация |
| --- | Теплосеть |
| --- | Газопровод |

Примечание:

1. Границы зон планируемого размещения линейных объектов, подлежащих переносу (перестроению) из зон планируемого размещения линейных объектов отсутствуют.
2. Контуры объектов капитального строительства, подлежащие сносу и (или) демонтажу и не подлежащих переносу (перестроению) линейных объектов отсутствуют.
3. Изъятие земельных участков, учтенных в ЕГРН, для государственных и муниципальных нужд не требуется.

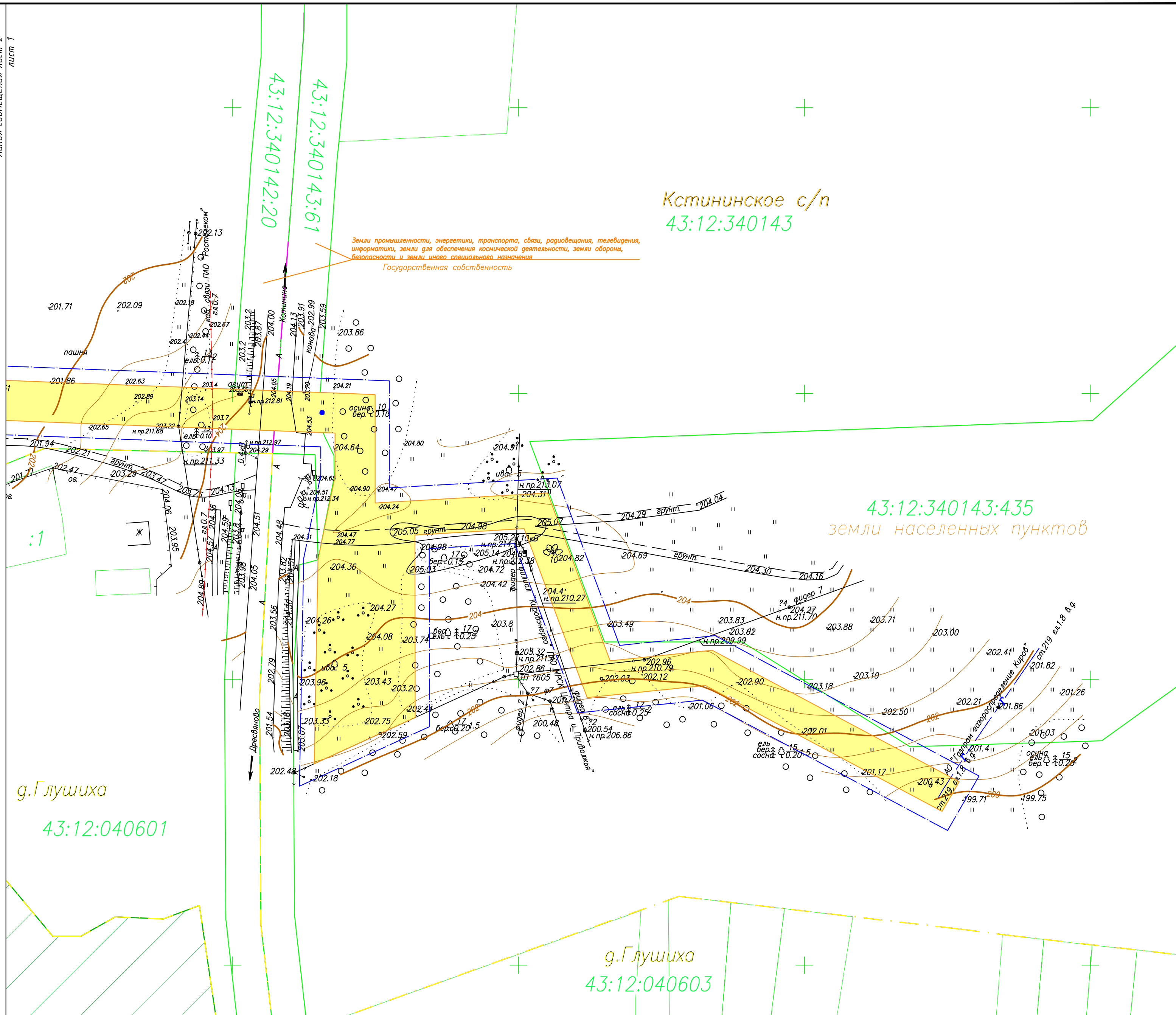
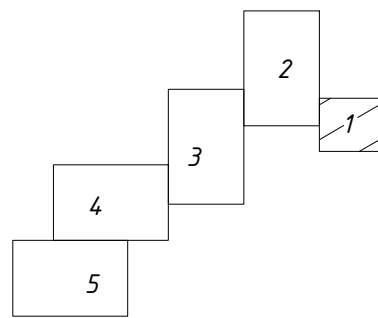


Схема расположения листов



Система координат местная (МСК-43)
Система высот Балтийская
Сплошные горизонталы проведены через 0.5 м
Съемка выполнена в июле 2020 г.

8000.253.013.П.0002.43/1616-1-ППТ 2					
Газопровод межпоселковый от газопровода на с. Бурмакино до д. Глушиха на д. Ерши - д. Голодница - п. Кстининского дома отдыха Кирово-Чепецкого района Кировской области					
Изм.	Кол.уч	Лист	Ндок.	Подпись	Дата
Разраб.		Кузнецов			12.20
Проверил					
Н.контр.					
Проект планировки территории. Материалы по обоснованию проекта планировки территории				Стадия	Лист
				П	1
Схема использования территории в период подготовки проекта планировки территории М 1:1000				Листов	5
				ООО «Удмуртрегионгаз»	

Инв. № подл. Подл. и дата. Взам. инв. №



43:12:340142:2202

г. Ерши
43:12:341001

Земли промышленности, энергетики, транспорта, связи, радиосвязи, телевидения, информатики, земли для обеспечения космической деятельности, земли обороны, безопасности и земли иного специального назначения
Государственная собственность

43:12:340142:2204

43:12:340142

Лес

43:12:340142:75
земли населенных пунктов
Поздеев Вячеслав Владимирович
Частная собственность

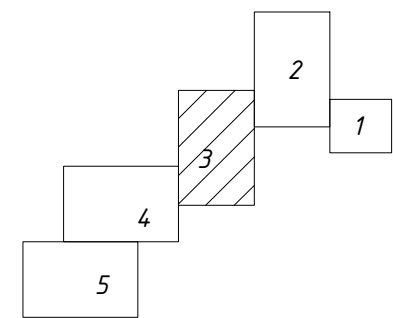
43:12:340142:76
земли населенных пунктов
Поздеев Вячеслав Владимирович
Частная собственность

43:12:340142

43:12:340142:77

земли населенных пунктов
Шипилов Дмитрий Александрович
Частная собственность

Схема расположения листов



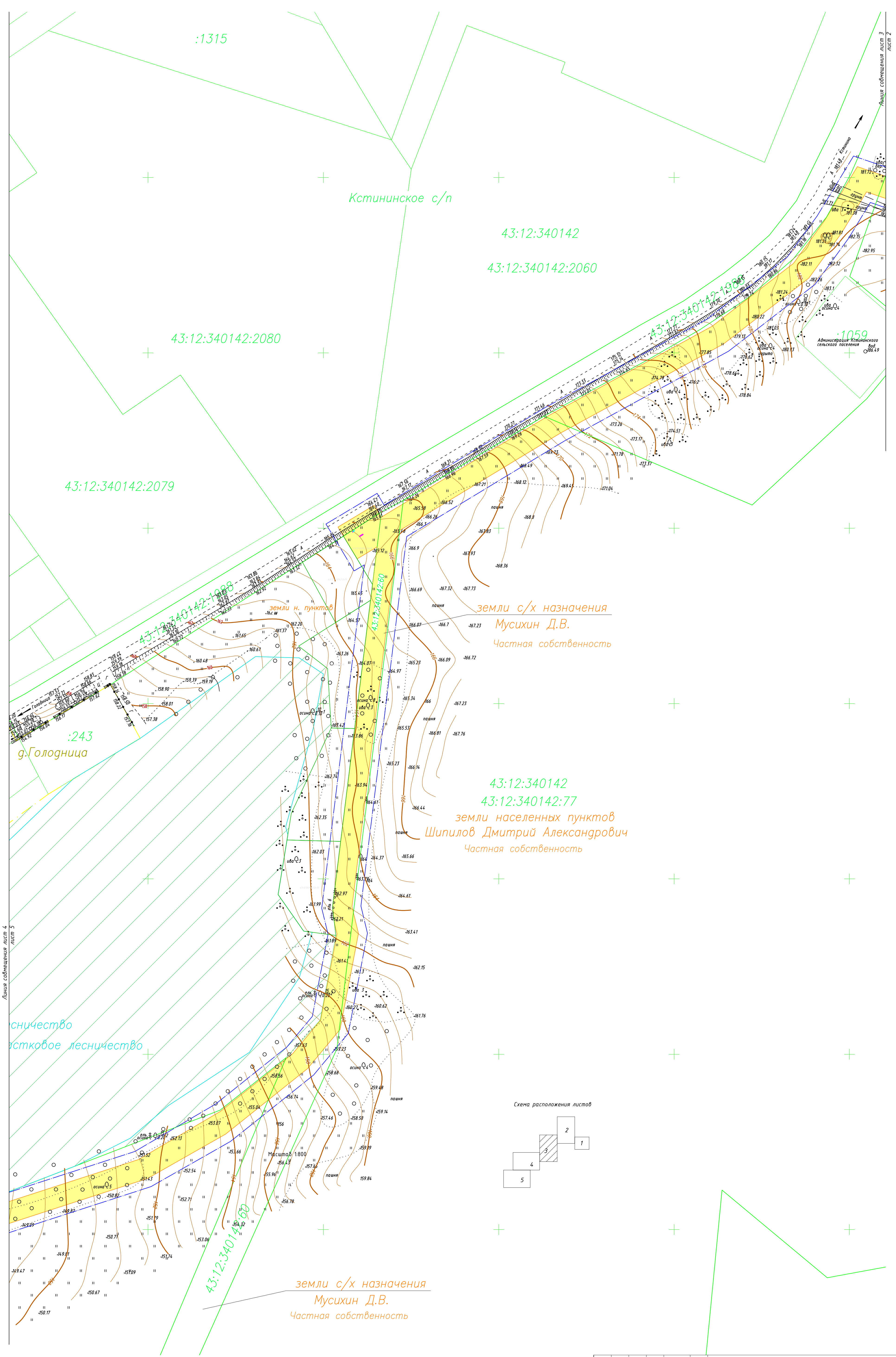
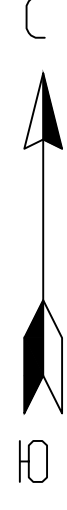
Линия собственности лист 2

Линия собственности лист 2

Система координат местная (МСК-43)
Система высот Балтийская
Сплочные горизонталы проведены через 0,5 м
Съемка выполнена в июле 2020 г.

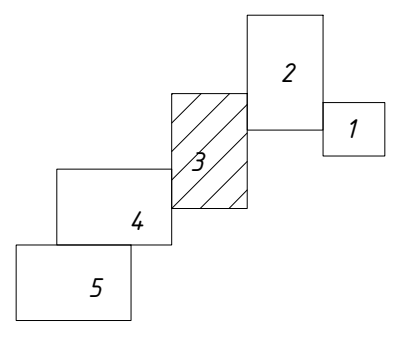
				8000.253.013.П.0002.43/1616-1-ПТТ1		
				Газопровод межселовый от газопровода на с. Бурмакино до д. Глущиха на д. Ерши - д. Голодница - п. Кстининского дома отдыха Кирово-Чепецкого района Кировской области		
Изм.	Колуч.	Лист	№ док.	Подп.	Дата	Стадия
Разраб.	Кузнецов	12.20				Лист
Проверил						Листов
Н.контр.						000 «Удмуртрегионгаз»

Взам. инв. №
Лист и дата
Лист № подл.



Лист 4
Лист 5

Схема расположения листов



земли с/х назначения
Мусихин Д.В.
Частная собственность

земли с/х назначения
Мусихин Д.В.
Частная собственность

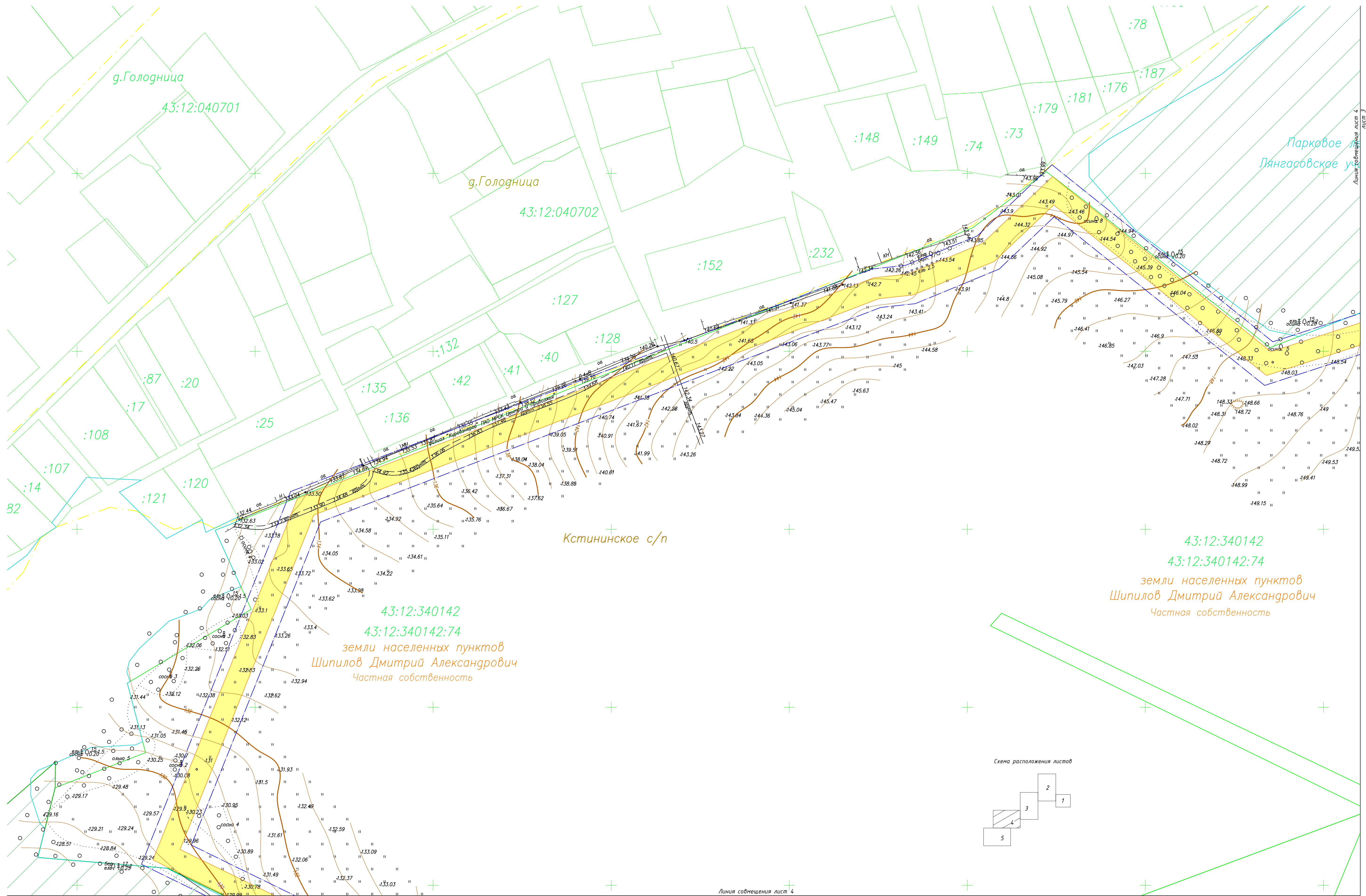
земли населенных пунктов
Шипилов Дмитрий Александрович
Частная собственность

существо
лестничное лесничество

Лист № подл.
Лист № подл.
Лист № подл.

Система координат местная (МСК-43)
Система высот Балтийская
Сплошные горизонталы проведены через 0.5 м
Съемка выполнена в июле 2020 г.

8000.253.013.П.0002.43/1616-1-ППТ 1				
Газопровод межселовый от газопровода на с. Бурмакино до д. Глушка на д. Ерши - д. Голодница - п. Кстининского дома отдыха Кирова-Чепецкого района Кировской области				
Изм.	Кол.уч.	Лист	№ док.	Подп.
Разработ.	Кузнецов	12.20		
Проверил				
Н.контр.				
Проект планировки территории Основная часть проекта планировки территории				Стадия П
Чертеж границ зон планируемого размещения линейного объекта М 1:1000				Лист 3
				ООО «Удмуртрегионгаз»

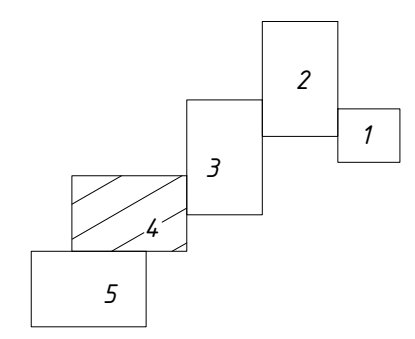


Линия совмещения лист 4
лист 5

43:12:340142
43:12:340142:74
земли населенных пунктов
Шишилов Дмитрий Александрович
Частная собственность

43:12:340142
43:12:340142:74
земли населенных пунктов
Шишилов Дмитрий Александрович
Частная собственность

Схема расположения листов

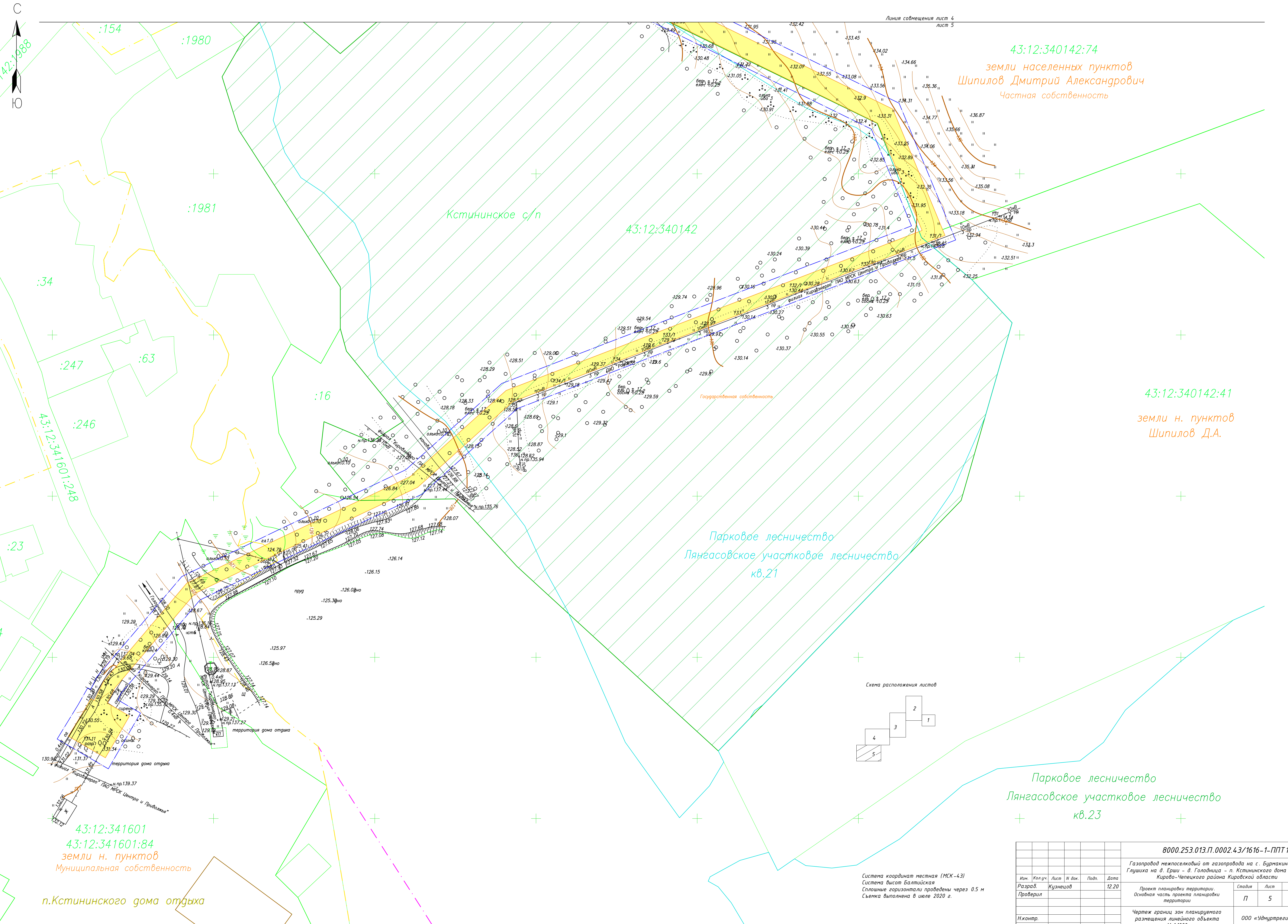


Линия совмещения лист 4
лист 5

Система координат местная (МСК-43)
Система высот Балтийская
Сплошные горизонтали проведены через 0,5 м
Съёмка выполнена в июле 2020 г.

8000.253.013.П.0002.43/1616-1-ППТ 1			
Газопровод межпоселковый от газопровода на с. Бурмакино до д. Глушица на д. Ерши - д. Голодница - п. Кстининского дама отдыха Кирово-Чепецкого района Кировской области			
Изм.	Кол.уч.	Лист	И док.
Разработ.	Кузнецов	12.20	
Проверил			
Н.контр.			
Проект планировки территории. Основная часть проекта планировки территории		Стадия	Лист
		П	4
Чертеж границ зон планируемого размещения линейного объекта М 1:1000		ООО «ИП «ИЗРА»	

Лист № 4
Лист № 5
Лист № 6

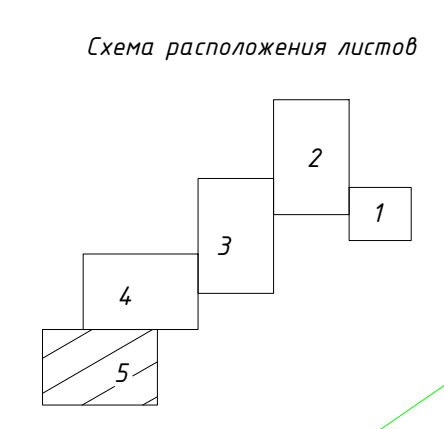


43:12:340142:74
земли населенных пунктов
Шипилов Дмитрий Александрович
Частная собственность

43:12:340142:41
земли н. пунктов
Шипилов Д.А.

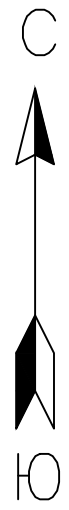
43:12:341601
43:12:341601:84
земли н. пунктов
Муниципальная собственность

п.Кстининского дома отдыха



Система координат местная (МСК-43)
Система высот Балтийская
Сплошные горизонтали проведены через 0.5 м
Съемка выполнена в июле 2020 г.

				8000.253.013.П.0002.43/1616-1-ППТ1		
				Газопровод межпоселковый от газопровода на с. Бурмакино до д. Глушиха на д. Ерши - д. Голодница - п. Кстининского дома отдыха Кирово-Чепецкого района Кировской области		
Изм.	Кол.уч.	Лист	И док.	Подп.	Дата	Стадия
Разработ.	Кузнецов				12.20	Лист
Проверил						Лист
Н.контр.						Лист
				Проект планировки территории. Основная часть проекта планировки территории		
				Чертеж границ зон планируемого размещения линейного объекта М 1:1000		
				000 «Удмуртрегионгаз»		



Линия совмещения лист 2
лист 1

Условные обозначения

- границы территории, в отношении которой осуществляется подготовка проекта планировки
- зона планируемого размещения линейного объекта
- ось планируемого линейного объекта
- конструктивные и планировочные решения, планируемые в отношении линейного объекта
- пикетаж
- граница населенного пункта
- Утвержденные в установленном порядке границы зон с особыми условиями использования территорий:
 - Охранная зона инженерных коммуникаций
 - Охранная зона транспорта (аэропорт "Победилово")

В зоне проектирования отсутствуют утвержденные в установленном порядке:

- границы прибрежных защитных полос;
- границы водоохранных зон;
- границы зон охраны объектов культурного наследия (памятников истории и культуры) федерального, регионального и местного значения;
- границы зон затопления, подтопления;
- границы санитарно-защитных зон существующих промышленных объектов и производств и (или) их комплексов;
- границы площадей залегания полезных ископаемых;
- границы охранных зон стационарных пунктов наблюдений за состоянием окружающей среды, ее загрязнением;
- границы охранных зон железных дорог;
- границы санитарных разрывов, установленных от существующих железнодорожных линий и автодорог, а также объектов энергетики;
- границы иных зон с особыми условиями использования территорий в границах подготовки проекта планировки территории, устанавливаемых в соответствии с законодательством Российской Федерации.

Примечание:
1. Границы зон планируемого размещения линейных объектов, подлежащих переносу (перестройке) из зон планируемого размещения линейных объектов отсутствуют.

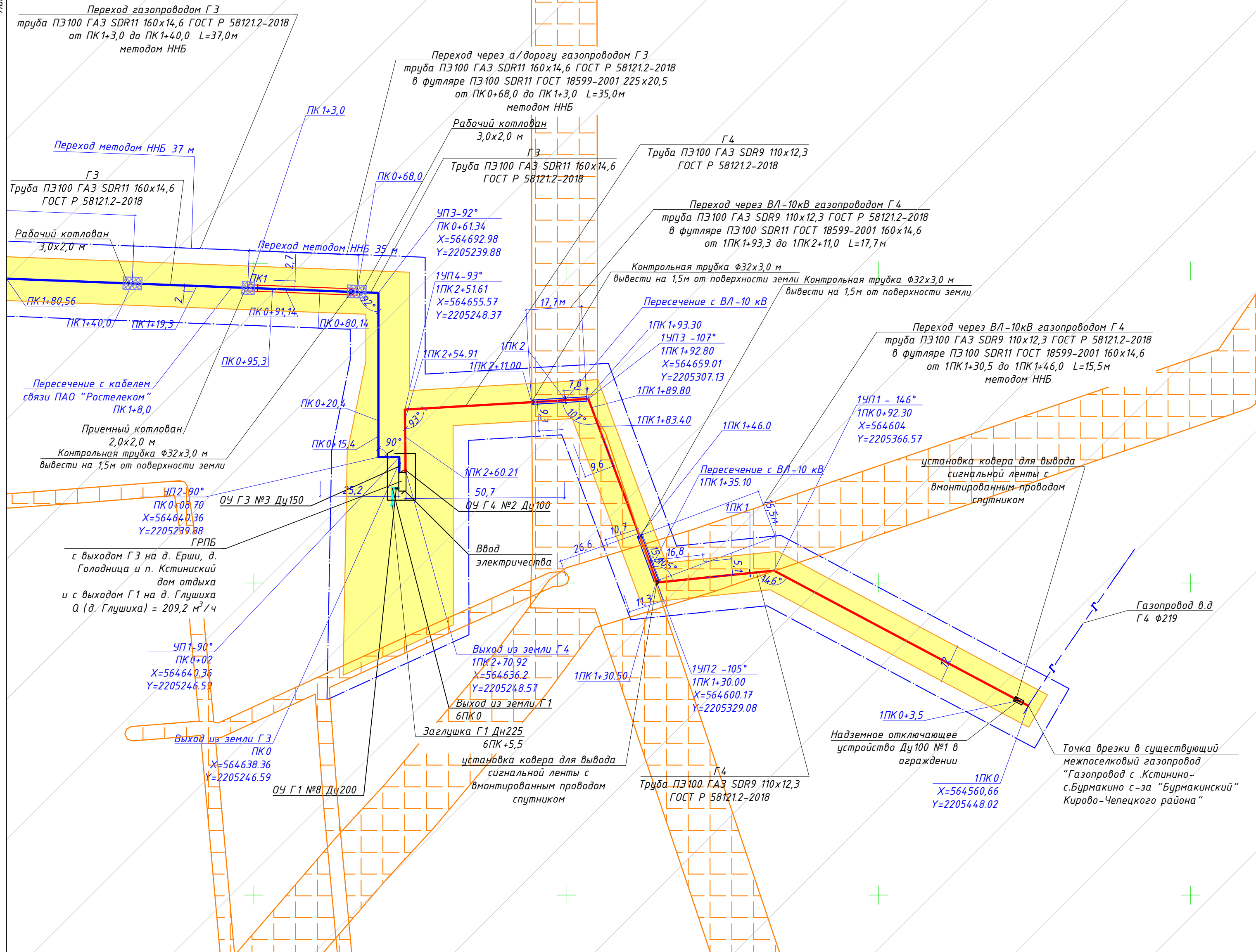
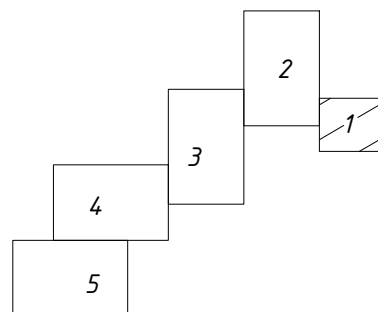


Схема расположения листов



Система координат местная (МСК-43)
Система высот Балтийская
Сплошные горизонталы проведены через 0,5 м
Съемка выполнена в июле 2020 г.

8000.253.013.П.0002.4.3/1616-1-ППТ 2				
Газопровод межпоселковый от газопровода на с. Бурмакино до д. Глушиха на д. Ерши - д. Голодница - п. Кстининского дома отдыха Кирово-Чепецкого района Кировской области				
Изм.	Колуч	Лист	Ндок.	Дата
Разраб.	Кузнецов	12.20		
Проверил				
Н.контр.				
Проект планировки территории. Материалы по обоснованию проекта планировки территории			Стадия	Лист
			П	1
Схема границ зон с особыми условиями использования территорий, конструктивных и планировочных решений М 1:1000			Листов	5
			ООО «Удмуртрегионгаз»	

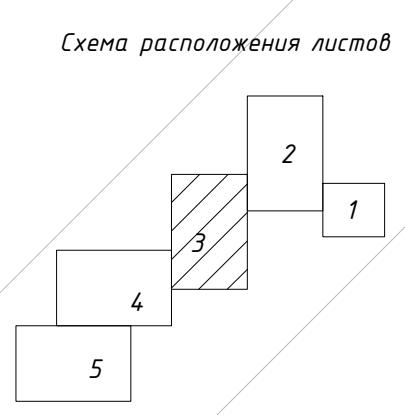
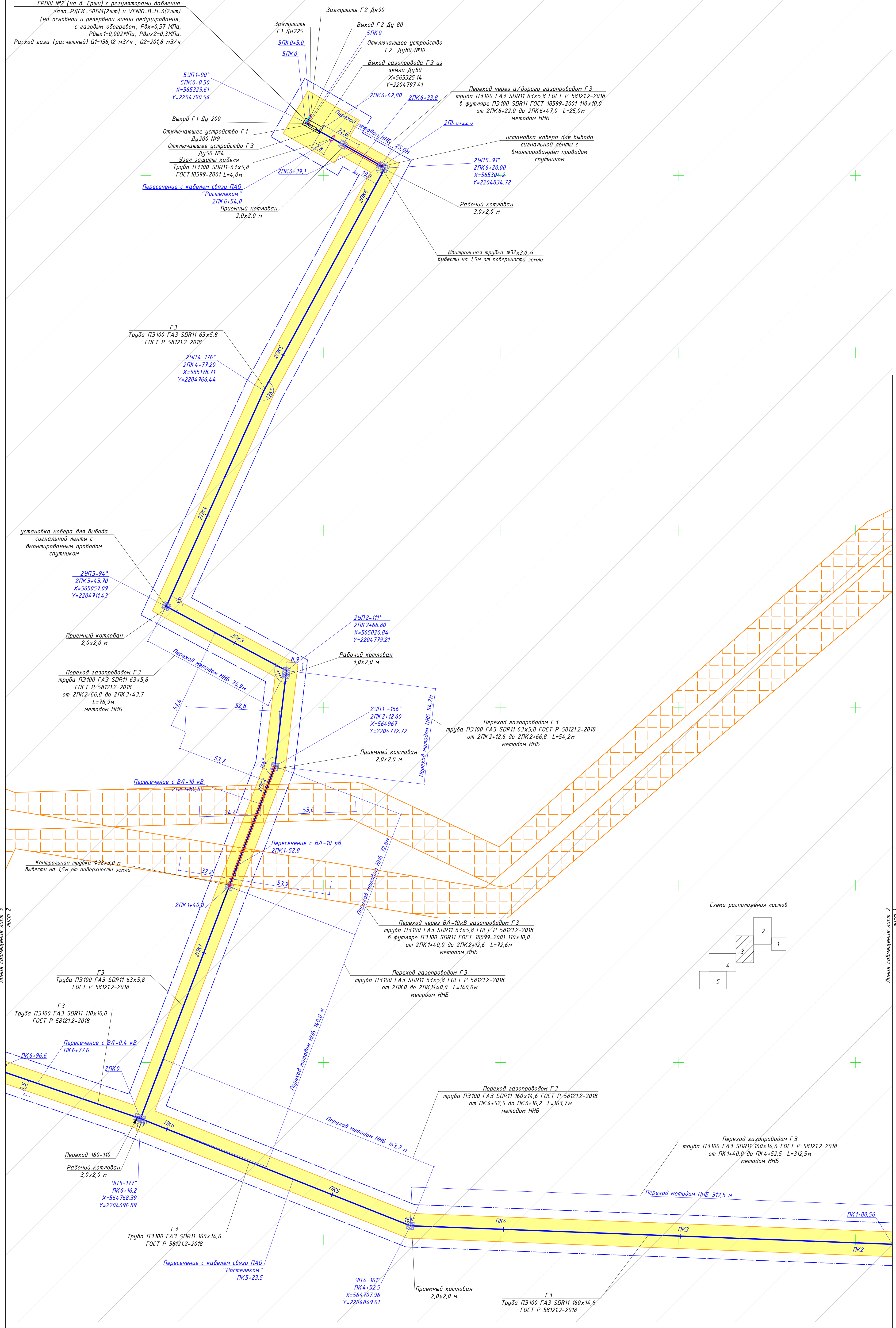
Инв. № подл.

Подп. и дата

Взам. инв. №



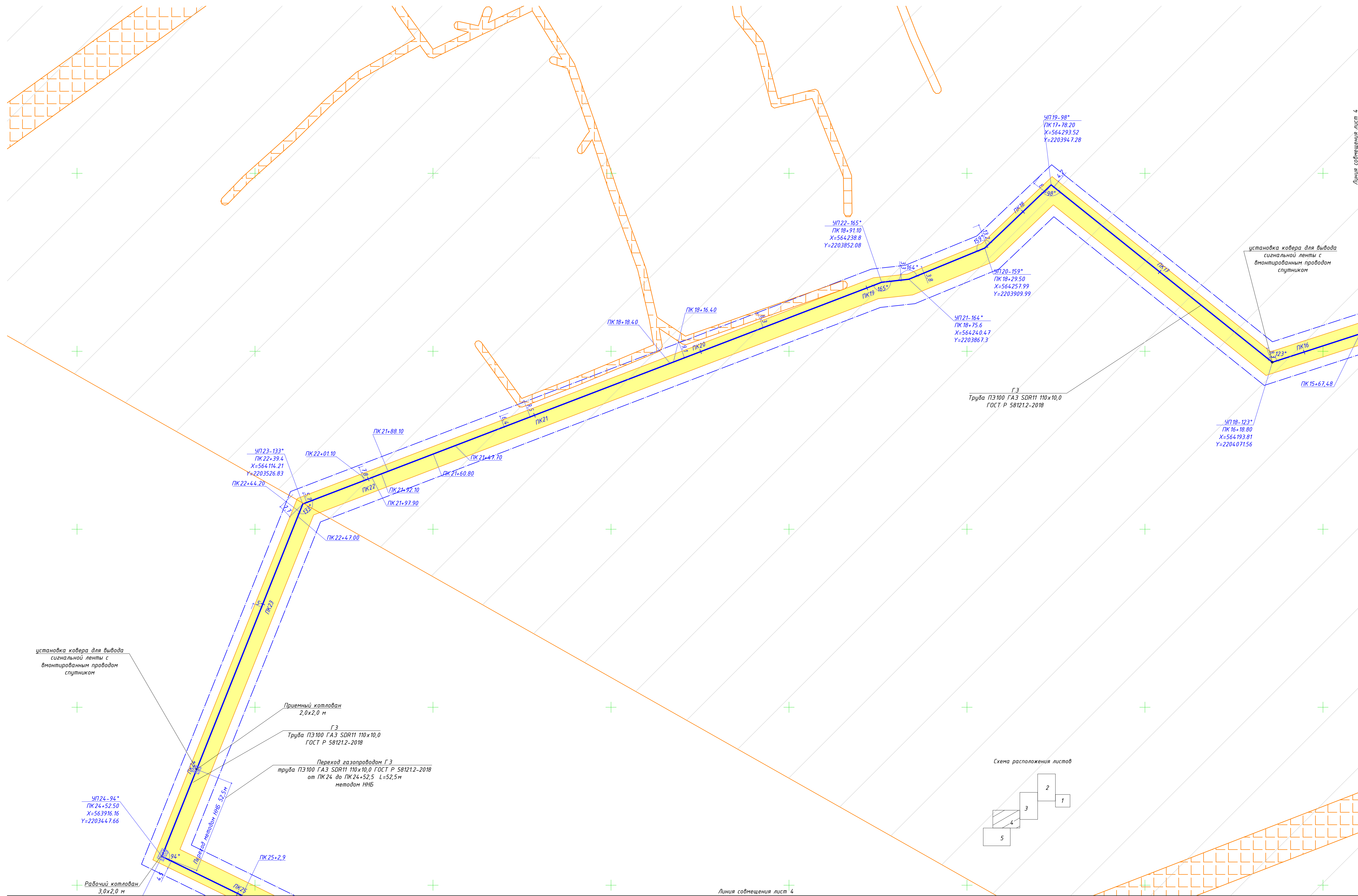
ГРПШ №2 (на д. Ерши) с регуляторами давления газа - РДСК-50БМ(2шт) и VENIO-B-N-6(2шт) (на основной и резервной линии редуцирования, с газовым оборудованием, Рвх=0,57 МПа, Рвых=0,002 МПа, Рвых2=0,3 МПа. Расход газа (расчетный) Q1=136,12 м³/ч, Q2=201,8 м³/ч



Изм.	Кол-во	Лист	№ док.	Подп.	Дата
Разраб.	Кузнецов				12.20
Проверил					
Н.контр.					

Система координат местная (МСК-43)
Система высот Балтийская
Сплошные горизонталы проведены через 0,5 м
Съемка выполнена в июле 2020 г.

8000.253.013.П.0002.43/1616-1-ПТТ 1					
Газопровод межквотеловый от газопровода на с. Бурмакино до д. Гдушка на д. Ерши - д. Голодница - п. Кстининского дома отдыха Кирово-Чепецкого района Кировской области					
Проект планировки территории			Стадия	Лист	Листов
Основная часть проекта планировки территории			П	2	
Схема границ зон с особыми условиями использования территории, конструктивных и планировочных решений					
М 1:1000					
ООО «Удмуртрегионгаз»					



Линия совмещения лист 4
лист 3

Линия совмещения лист 4
лист 5

8000.253.013.П.0002.43/1616-1-ППТ 1				
Газопровод межпоселковый от газопровода на с. Бурмакино до д. Глушиха на д. Ерши - д. Голодница - п. Кстининского дама отдыха Кирово-Чепецкого района Кировской области				
Изм.	Кол.уч.	Лист	И док.	Подп.
Разраб.	Кузнецов	12.20		
Проверил				
Н.контр.				
Проект планировки территории. Основная часть проекта планировки территории			Стадия	Лист
Схема границ зон с особыми условиями использования территории, конструктивных и планировочных решений			П	4
М 1:1000			ООО «Чадмуртрегионгаз»	

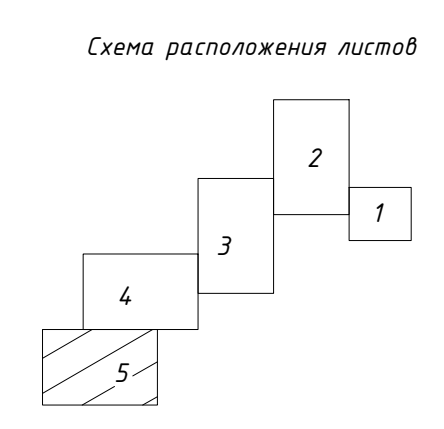
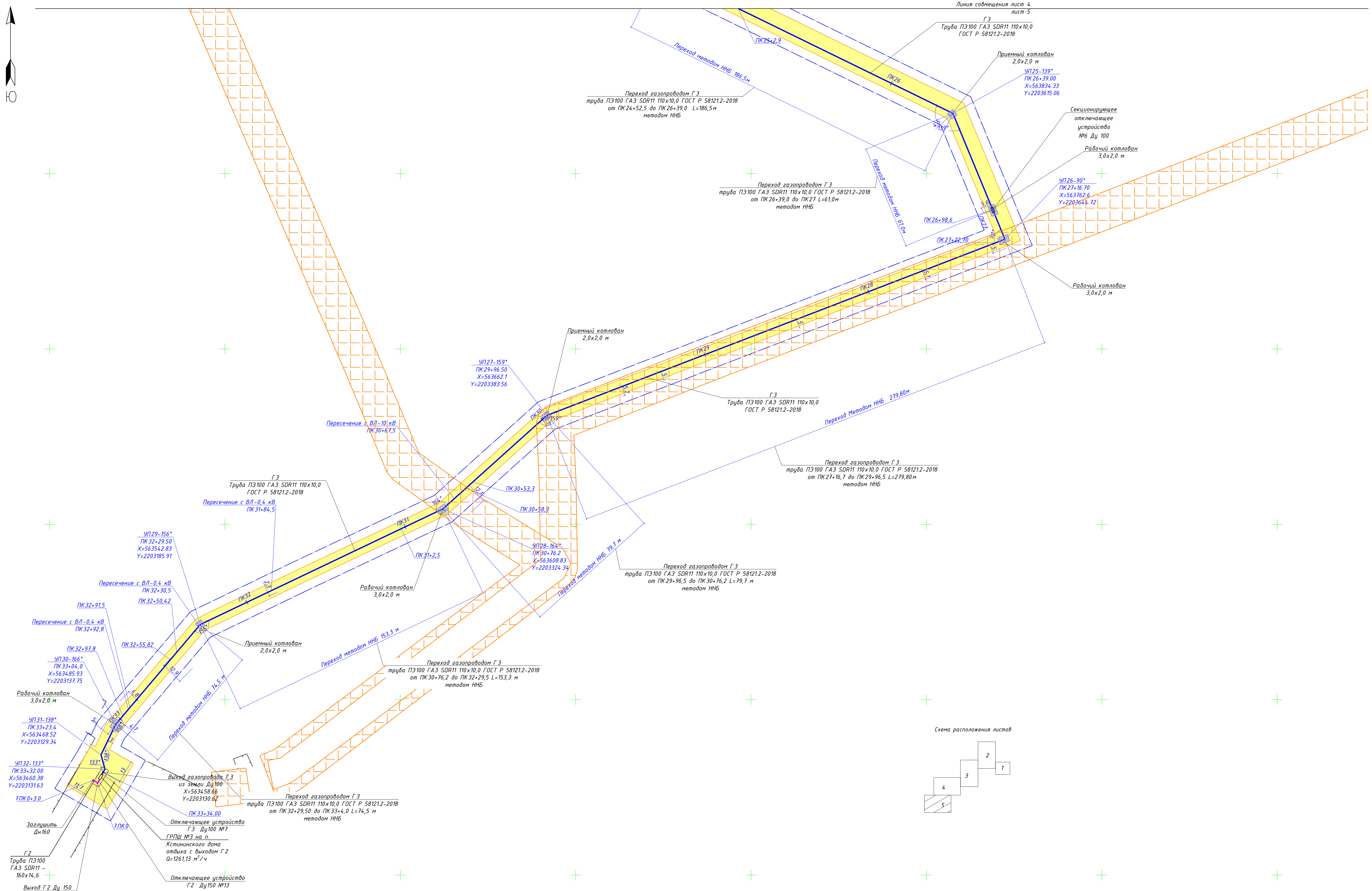
Система координат местная (МСК-43)
Система высот Балтийская
Сплошные горизонталы проведены через 0,5 м
Съёмка выполнена в июле 2020 г.

Изд. № подл.
Лист № подл.
Дата
Взам. инв. №



С

Ю



Система координат местная (МСК-43)
Система высот Балтийская
Сплошные горизонталы проведены через 0,5 м
Съёмка выполнена в июле 2020 г.

Лист № 5
Листов 5
Дата 12.20
Кузнецов

8000.253.013.П.0002.43/1616-1-ППТ1				
Газопровод межпоселковый от газопровода на с. Бурмакино до д. Глушиха на д. Ерши - д. Голодница - п. Кстининского дома отдыха Кирово-Чепецкого района Кировской области				
Изм.	Кол.уч.	Лист	И док.	Подп.
Разработ.	Кузнецов	12.20		
Проверил				
Н.контр.				
Проект планировки территории. Основная часть проекта планировки территории			Стадия	Лист
			П	5
Схема границ зон с особыми условиями использования территории, конструктивных и планировочных решений			000 «Удмуртрегионгаз»	
			М 1:1000	

КСТИНИНО



УСЛОВНЫЕ ОБОЗНАЧЕНИЯ

КСТИНИНО - АДМИНИСТРАТИВНЫЙ ЦЕНТР
КСТИНИНСКОГО СЕЛЬСКОГО ПОСЕЛЕНИЯ

ГРАНИЦЫ:

- МО КСТИНИНСКОЕ СЕЛЬСКОЕ ПОСЕЛЕНИЕ
- НАСЕЛЕННЫХ ПУНКТОВ

ТЕРРИТОРИАЛЬНЫЕ ЗОНЫ:

ЖИЛЫЕ ЗОНЫ

- Ж-1 ЗОНА МАЛОЭТАЖНОГО ЖИЛИЩНОГО СТРОИТЕЛЬСТВА
- Ж-1.П ЗОНА ПЛАНИРУЕМОГО МАЛОЭТАЖНОГО ЖИЛИЩНОГО СТРОИТЕЛЬСТВА
- Ж-2.О ЗОНА КОЛЛЕКТИВНЫХ САДОВ, ОГОРODOV
- Ж-2.Г ЗОНА КОЛЛЕКТИВНЫХ И ИНДИВИДУАЛЬНЫХ ГАРАЖЕЙ БОКСОВОГО ТИПА, ОВОЩНЫХ КЛАДОВОК

ОБЩЕСТВЕННО-ДЕЛОВЫЕ ЗОНЫ

- ОД-1 ЗОНА ОБЪЕКТОВ ОБЩЕСТВЕННО-ДЕЛОВОЙ ЗАСТРОЙКИ МНОГОФУНКЦИОНАЛЬНОГО НАЗНАЧЕНИЯ

ПРОИЗВОДСТВЕННЫЕ ЗОНЫ

- П-1 ЗОНА ПРЕДПРИЯТИЙ V КЛАССА ОПАСНОСТИ
- П-2 ЗОНА ПРЕДПРИЯТИЙ IV КЛАССА ОПАСНОСТИ
- П-3 ЗОНА ПРЕДПРИЯТИЙ III КЛАССА ОПАСНОСТИ

ЗОНЫ ИНЖЕНЕРНОЙ И ТРАНСПОРТНОЙ ИНФРАСТРУКТУРЫ

- ИТИ-1 ЗОНА ИНЖЕНЕРНЫХ СООРУЖЕНИЙ
- ИТИ-2 ЗОНА АВТОМОБИЛЬНОГО И ЖЕЛЕЗНОДОРОЖНОГО ТРАНСПОРТА

ЗОНЫ СЕЛЬСКОХОЗЯЙСТВЕННОГО ИСПОЛЬЗОВАНИЯ

- СХ-1 ЗОНА СЕЛЬСКОХОЗЯЙСТВЕННЫХ УГОДИЙ

ЗОНЫ РЕКРЕАЦИОННОГО НАЗНАЧЕНИЯ

- Р-1 ЗОНА ПРИРОДНЫХ ЛАНДШАФТОВ И ЛЕСОПАРКОВ
- Р-2 ЗОНА ОБЪЕКТОВ ОТДЫХА, ТУРИЗМА И СПОРТА

ЗОНЫ СПЕЦИАЛЬНОГО НАЗНАЧЕНИЯ

- СН-1 ЗОНА КЛАДЕЙ
- СН-2 ЗОНА РАЗМЕЩЕНИЯ БЫТОВЫХ И ПРОИЗВОДСТВЕННЫХ ОТХОДОВ
- РО ЗОНА РЕЖИМНЫХ ОБЪЕКТОВ

ЗЕМЕЛЬНЫЕ УЧАСТКИ, НА КОТОРЫЕ НЕ РАСПРОСТРАНЯЕТСЯ ДЕЙСТВИЕ ГРАДОСТРОИТЕЛЬНОГО РЕГЛАМЕНТА

- ОКН В ГРАНИЦАХ ТЕРРИТОРИЙ ОБЪЕКТОВ КУЛЬТУРНОГО НАСЛЕДИЯ НАРОДОВ РТ ТРОИЦКАЯ ЦЕРКОВЬ (ОКН ФЕДЕРАЛЬНОГО ЗНАЧЕНИЯ)
- В ГРАНИЦАХ ТЕРРИТОРИЙ ОБЩЕГО ПОЛЬЗОВАНИЯ
- ДПИ ПРЕДОСТАВЛЕННЫЕ ДЛЯ ДОБЫЧИ ПОЛЕЗНЫХ ИСКОПАЕМЫХ

ГРАДОСТРОИТЕЛЬНЫЕ РЕГЛАМЕНТЫ НЕ УСТАНОВЛИВАЮТСЯ ДЛЯ:

- СЕЛЬСКОХОЗЯЙСТВЕННЫХ УГОДИЙ В СОСТАВЕ ЗЕМЕЛЬ СЕЛЬСКОХОЗЯЙСТВЕННОГО НАЗНАЧЕНИЯ
- ООПТ ЗЕМЕЛЬ ОСОБО ОХРАНЯЕМЫХ ТЕРРИТОРИЙ И ОБЪЕКТОВ
- ЗЕМЕЛЬ ЛЕСНОГО ФОНДА
- ЗЕМЕЛЬ ЗАПАСА
- ЗЕМЕЛЬ, ПОКРЫТЫХ ПОВЕРХНОСТНЫМИ ВОДАМИ

- границы территории, в отношении которой осуществляется подготовка проекта планировки
- зона планируемого размещения линейного объекта
- Территории подверженные риску возникновения чрезвычайных ситуаций техногенного характера*
- зона возможных аварий автомобильного транспорта
- гидротехническое сооружение

8000.253.013.П.0002.43/1616-1-ППТ 2					
Газопровод межпоселковый от газопровода на с. Бурмакино до д. Глушиха на д. Ерши - д. Голодница - п. Кстynинского дома отдыха Кирово-Чепецкого района Кировской области					
Им.	Кал.ч.	Лист	Инд.	Подпись	Дата
Разраб.	Кузнецов				12.20
Проверил					
Н.контр.					
Проект планировки территории. Материалы по обоснованию проекта планировки территории			Стадия	Лист	Листов
			П		1
Схема границ территорий, подверженных риску возникновения чрезвычайных ситуаций природного и техногенного характера			000 «Удмуртрегионалгас»		
М 1:10000					