



**У Д М У Р Т
РЕГИОН ГАЗ**
проектное бюро

Рег. № 157 от 11.12.2017 г.

Саморегулируемая организация ассоциация "Межрегионпроект" №СРО-П-103-24122009

**Газопровод межпоселковый от газопровода на с. Бурмакино до
д. Глушиха на д. Ерши - д. Голодница - п. Кстининского дома
отдыха Кирово-Чепецкого района Кировской области**

Проект планировки и межевания территории

Основная часть проекта межевания территории

8000.253.013.П.0002.43/1616-1-ПМТ.1

Том №3

Изм.	№ док.	Подпись	Дата

Ижевск 2020



**У Д М У Р Т
РЕГИОН ГАЗ**
проектное бюро

Рег. № 157 от 11.12.2017 г.

Саморегулируемая организация ассоциация "Межрегионпроект" №СРО-П-103-24122009

**Газопровод межпоселковый от газопровода на с. Бурмакино до
д. Глушиха на д. Ерши - д. Голодница - п. Кстининского дома
отдыха Кирово-Чепецкого района Кировской области**

Проект планировки и межевания территории

Основная часть проекта межевания территории

8000.253.013.П.0002.43/1616-1-ПМТ.1

Том №3

Директор

Д.А. Маслов


Главный инженер проекта

С.А. Мошкин


Изм.	№ док.	Подпись	Дата

Ижевск 2020

№ Том		Наименование	Приме чание
Документация по планировке территории			
1	8000.253.013.П.0002.43/1616-1-ППТ.1	Основная часть проекта планировки территории	
		Положение о размещении линейного объекта	
		Проект планировки территории. Графическая часть	
2	8000.253.013.П.0002.43/1616-1-ППТ.2	Материалы по обоснованию проекта планировки	
		Материалы по обоснованию проекта планировки. Пояснительная записка	
		Материалы по обоснованию проекта планировки территории. Графическая часть	
3	8000.253.013.П.0002.43/1616-1-ПМТ.1	Основная часть проекта межевания территории.	
4	8000.253.013.П.0002.43/1616-1-ПМТ.2	Материалы по обоснованию проекта межевания территории.	

Взам. инв. №											
Подп. и дата											
Инв. № подл.	8000.253.013.П.0002.43/1616-1-ПМТ.1-СП										
	Изм.	Кол.уч.	Лист	№.док.	Дата						
Составил	Кузнецов			11.20							
Состав проектной документации					<table border="1" style="float: right;"> <tr> <td>Стадия</td> <td>Лист</td> <td>Листов</td> </tr> <tr> <td>П</td> <td></td> <td>1</td> </tr> </table>	Стадия	Лист	Листов	П		1
Стадия	Лист	Листов									
П		1									
 УДМУРТ РЕГИОН ГАЗ проектное бюро											

Обозначение	Наименование	Примечание (стр.)
1	2	3
8000.253.013.П.0002.43/1616-1-ПМТ.1.СП	Состав проектной документации	2
8000.253.013.П.0002.43/1616-1-ПМТ.1	Основная часть проекта межевания территории	3
	1. Перечень и сведения о площади образуемых земельных участков, в том числе возможные способы их образования, вид разрешенного использования образуемых земельных участков	4
	2. Перечень и сведения о площади образуемых земельных участков, которые будут отнесены к территориям общего пользования или имуществу общего пользования, в том числе в отношении которых предполагаются резервирование и (или) изъятие для государственных или муниципальных нужд	10
	3. Ведомость координат характерных точек образуемых земельных участков, отводимых во временное пользование	11
	4. Ведомость координат характерных точек образуемых земельных участков, отводимых в постоянное пользование	17
8000.253.013.П.0002.43/1616-1-ПМТ.1	Схема расположения участков на ситуационном плане территории М 1:5000	18
	Чертеж межевания территории М 1:1000 (5 листов)	19

Взам. инв. №	Подл. и дата	8000.253.013.П.0002.43/1616-1-ПМТ.1						Стадия	Лист	Листов	
		Изм.	Кол.уч.	Лист	№.док.	Подпись	Дата				П
Инв. № подл.		Основная часть проекта межевания территории						 УДМУРТ РЕГИОН ГАЗ проектное бюро			
		Составил	Кузнецов			<i>Кузнецов</i>	11.20				

1 Перечень и сведения о площади образуемых земельных участков, в том числе возможные способы их образования, вид разрешенного использования образуемых земельных участков

Основные цели и задачи разработки проекта

Основные цели:

- установление правового регулирования земельных участков;
- установление границ незастроенных земельных участков;
- повышение эффективности использования территории.

Подготовка проекта межевания территории осуществляется в составе проекта планировки территории.

Задачами подготовки проекта межевания является анализ фактического землепользования и разработка проектных решений по формированию земельных участков проектируемого объекта.

Проект разработан с учетом положений Градостроительного кодекса Российской Федерации.

Исходные материалы, используемые в проекте межевания

Проект планировки территории.

Сведения ЕГРН о земельных участках, границы которых установлены в соответствии с требованиями земельного законодательства.

Опорно-межевая сеть на территории проектирования

На территории проектирования существует установленная система геодезической сети специального назначения для определения координат точек земной поверхности с использованием спутниковых систем. Система координат – МСК43.

Действующая система геодезической сети удовлетворяет требованиям выполнения землеустроительных работ для установления границ земельных участков на местности.

Рекомендации по порядку установления границ на местности

Инв. № подл.	Подл. и дата	Взам. инв. №	8000.253.013.П.0002.43/1616-1-ПМТ.1-Т						Лист
									2
			Изм.	Кол.уч	Лист	№док	Подпись	Дата	

Установление границ земельных участков на местности следует выполнять в соответствии с требованиями федерального законодательства, а также инструкции по проведению межевания.

Вынос межевых знаков на местность необходимо выполнять в комплексе землеустроительных работ с обеспечением мер по уведомлению заинтересованных лиц и согласованию с ними границ..

Проектом межевания предусматривается образование земельных участков под строительство линейных объектов «Газопровод межпоселковый от газопровода на с. Бурмакино до д. Глушиха на д. Ерши - д. Голодница - п. Кстининского дома отдыха Кирово-Чепецкого района Кировской области».

Согласно статьи 36 Градостроительного кодекса РФ п.п 2 п.4 от 29.12.2004 №190-ФЗ (ред.от 13.09.2015г) действие градостроительного регламента не распространяется на земельные участки, предназначенные для размещения линейных объектов (или) занятые линейными объектами.

Сведения об образуемых земельных участках из земель неразграниченной собственности в аренду на период строительства представлены в Таблице 1.

Способ образования – образование земельных участков из земель или земельных участков, находящихся в государственной или муниципальной собственности

Таблица 1

Условный номер земельного участка	Кадастровый номер, адресный ориентир земельного участка / квартала по данным ГКН из площади которого образуются зем.участки	Код классификатора видов разрешенного использования образуемого зем. участка	Площадь образуемая, кв.м	Правообладатель
Земли сельскохозяйственного назначения				
ЗУ1(1)	43:12:340143 / Кировская область, р-н Кирово-Чепецкий	Трубопроводный транспорт, код вида разрешенного использования 7.5 Строительство газопровода	3645,6	Земли муниципальной собственности. Кстининское СП
ЗУ1(2)	43:12:340142 / Кировская область, р-н Кирово-Чепецкий		3586,8	
ЗУ1(3)	43:12:340142 / Кировская область, р-н Кирово-Чепецкий		934,2	
ЗУ1(4)	43:12:340142 / Кировская область, р-н Кирово-Чепецкий		2858,7	

Изм.	Кол.уч	Лист	№док	Подпись	Дата
------	--------	------	------	---------	------

8000.253.013.П.0002.43/1616-1-ПМТ.1-Т

Лист

3

ЗУ1(5)	43:12:340142 / Кировская область, р-н Кирово-Чепецкий		1118,1	
ЗУ1(8)	43:12:340143 / Кировская область, р-н Кирово-Чепецкий		329,1	
ЗУ1(9)	43:12:340143 / Кировская область, р-н Кирово-Чепецкий		4,6	
Земли населенных пунктов				
ЗУ1(6)	43:12:340142 / Кировская область, р-н Кирово-Чепецкий	Трубопроводный транспорт, код вида разрешенного использования 7.5 Строительство газопровода	446,1	Земли муниципальной собственности. Кстининское СП
ЗУ1(7)	43:12:340143 / Кировская область, р-н Кирово-Чепецкий		385,7	
Земли лесного фонда				
ЗУ2(1)	43:12:340142 / Кировская область, р-н Кирово-Чепецкий	Трубопроводный транспорт, код вида разрешенного использования 7.5 Строительство газопровода	2503,2	Земли государственной собственности

Сведения об образуемых земельных участках путем раздела земельного участка 43:12:340143:435 с сохранением исходного в измененных границах представлены в Таблице 2.

Таблица 2

Условный номер земельного участка	Кадастровый номер, адресный ориентир земельного участка / квартала по данным ГКН из площади которого образуются зем.участки	Код классификатора видов разрешенного использования образуемого зем. участка	Площадь образуемая, кв.м	Правообладатель
Земли населенных пунктов				
43:12:340143:435:ЗУ1	43:12:340143 / Кировская область, р-н Кирово-Чепецкий	Трубопроводный транспорт, код вида разрешенного использования 7.5 Строительство газопровода	1950,5	Земли муниципальной собственности. Кстининское СП

Изн. № подл.	Подп. и дата	Взам. инв. №

Изм.	Кол.уч	Лист	№ док	Подпись	Дата

8000.253.013.П.0002.43/1616-1-ПМТ.1-Т

Лист

4

Сведения об образуемых земельных участках путем раздела земельного участка 43:12:340142:2418 с сохранением исходного в измененных границах представлены в Таблице 2.1

Таблица 2.1

Условный номер земельного участка	Кадастровый номер, адресный ориентир земельного участка / квартала по данным ГКН из площади которого образуются зем.участки	Код классификатора видов разрешенного использования образуемого зем. участка	Площадь образуемая, кв.м	Правообладатель
Земли населенных пунктов				
43:12:340142:2418:3У1	43:12:340142 / Кировская область, р-н Кирово-Чепецкий	Трубопроводный транспорт, код вида разрешенного использования 7.5 Строительство газопровода	297,7	Земли муниципальной собственности. Кстининское СП

Ведомость земельных участков, в отношении которых предполагается установление сервитута на часть земельного участка в целях строительства линейного объекта представлены в Таблице 3.

Таблица 3

Условный номер земельного участка	Кадастровый номер, адрес	Вид разрешенного использования в соответствии с правоустанавливающим документом	Площадь земельного участка, предполагаемого к установлению сервитута, кв.м	Правообладатель
Земли населенных пунктов				
1:77	43:12:340142:77, Кировская обл, р-н Кирово-Чепецкий, д Голодница	для сельскохозяйственного использования (земельная доля)	9761,3	Шипилов Дмитрий Александрович Собственность, № 43-43/016-43/016/320/2015-1328/2 от 21.07.2015
2:77			1255,3	
3:77			158,6	
4:77			51,6	
1:76	43:12:340142:76, Кировская обл, р-н Кирово-Чепецкий, д	Для размещения объектов, характерных	2303,8	ООО "Агрофирма "Кстинино", ИНН:

8000.253.013.П.0002.43/1616-1-ПМТ.1-Т

Лист

5

Взам. инв. №

Подл. и дата

Инв. № подл.

Изм. Кол.уч Лист №док Подпись Дата

	Голодница	для населённых пунктов		4312042116. Собственность, № 43:12:340142:76-43/044/2020-2 от 05.11.2020
1:74	43:12:340142:74, Кировская обл, р-н Кирово-Чепецкий, д Голодница	для сельскохозяйственного использования	15785,3	Шипилов Дмитрий Александрович Собственность, № 43-43/016-43/016/320/2015-1327/2 от 21.07.2015
1:84	43:12:340142:84, Кировская обл, р-н Кирово-Чепецкий, п Кстининского дома отдыха	для обслуживания комплекса зданий дома отдыха	1481,3	Земли муниципальной собственности. Кстининское СП

Земли промышленности, энергетики, транспорта, связи, радиовещания, телевидения, информатики, земли для обеспечения космической деятельности, земли обороны, безопасности и земли иного специального назначения

1:61	43:12:340143:61 / Кировская обл, р-н Кирово-Чепецкий	Для эксплуатации автомобильной дороги «Киров-Малмыж-Вятские поляны»	215,6	43:12:000000:29 (единое землепользование) 1. Кировская область. Собственность, № 43-43-01/319/2008-047 от 30.05.2008 2. Кировское областное государственное казенное учреждение "Дорожный комитет Кировской области". Постоянное (бессрочное) пользование, № 43-43-01/325/2014-811 от 04.12.2014
1:20	43:12:340142:20 / Кировская обл, р-н Кирово-Чепецкий		208,3	
1:1988	43:12:340142:1988 / Кировская обл, р-н Кирово-Чепецкий, с/п Кстининское	Автомобильный транспорт	228,1	1. Кировская область Собственность № 43-43/001-43/001/064/2016-1021/1 от 05.09.2016 2. Кировское областное государственное казенное учреждение "Дорожный комитет Кировской области". Постоянное (бессрочное) пользование, № 43-
2:1988			137,2	

Инд. № подл.	Подп. и дата	Взам. инв. №

Изм.	Кол.уч	Лист	№ док	Подпись	Дата

8000.253.013.П.0002.43/1616-1-ПМТ.1-Т

Лист

6

				43/001- 43/001/068/2014- 1745/1 от 21.10.2016
Земли сельскохозяйственного назначения				
1:60	43:12:340142:60 / Кировская обл, р-н Кирово-Чепецкий, МО (не определено)	для сельскохозяйственного производства (скотопрогон)	3693	Мусихин Дмитрий Васильевич. Собственность, № 43:12:340142:60- 43/001/2017-1 от 06.06.2017

Указанные участки подлежат постановке на учет на период строительства газопровода, носят временный характер и будут сняты с кадастрового учета по истечении сроков.

По окончании строительства объекта будет произведена постановка на кадастровый учет земельных участков, занятых площадными (наземными) элементами (площадки под ГРП и крановыми узлами). Сведения об образуемых земельных участках и частей земельных участков, отводимых в постоянное пользование в таблице 4

Таблица 4

Условный номер земельного участка	Кадастровый номер, адресный ориентир земельного участка / квартала по данным ГКН из площади которого образуются зем.участки	Код классификатора видов разрешенного использования образуемого зем. участка	Площадь образуемая, кв.м	Способ образования / обременения земельного участка	Правообладатель
Земли сельскохозяйственного назначения					
393	43:12: 340143, Кировская область, р-н Кирово-Чепецкий	Предоставление коммунальных услуг, код вида разрешенного использования 3.1.1 (надземное отключающее устройство)	4,5	Образование земельных участков из земель или земельных участков, находящихся в государственной или муниципальной собственности	Земли муниципальной собственности. Кстининское СП
394		Предоставление коммунальных услуг, код вида разрешенного использования 3.1.1 (ГРПШ)	135		Земли муниципальной собственности. Кстининское СП
395	43:12: 340142 / Кировская область, р-н Кирово-Чепецкий	Предоставление коммунальных услуг, код вида разрешенного	44		Земли муниципальной собственности.

8000.253.013.П.0002.43/1616-1-ПМТ.1-Т

Лист

7

Взам. инв. №

Подл. и дата

Инв. № подл.

Изм. Кол.уч Лист №док Подпись Дата

		использования 3.1.1 (ГРПШ)			Кстининское СП
Общая площадь			183,5		
Земли населенных пунктов					
396	43:12:340142:1061, Кировская обл, р-н Кирово-Чепецкий, д Голодница	Часть сформирована в целях размещения линейного объекта (ГРПШ)	44	Образование части земельного участка 43:12:340142:1061	Мусихин Дмитрий Васильевич Собственность, № 43-43- 16/058/2014-004 от 21.01.2014
397	43:12:340142:84, Кировская обл, р-н Кирово-Чепецкий, п Кстининского дома отдыха	Часть сформирована в целях размещения линейного объекта (ГРПШ)	44	Образование части земельного участка 43:12:340142:84	Земли муниципальной собственности. Кстининское СП
398	43:12:340142:74, Кировская обл, р-н Кирово-Чепецкий, д Голодница	Часть сформирована в целях размещения линейного объекта (надземное отключающее устройство)	4,5	Образование части земельного участка 43:12:340142:74	Шипилов Дмитрий Александрович Собственность, № 43-43/016- 43/016/320/2015- 1327/2 от 21.07.2015
Общая площадь			92,5		

По окончании строительства газопровода все земли, кроме технологических площадок, возвращаются землепользователям.

В полосу временного отвода включена вся зона производства работ.

2. Перечень и сведения о площади образуемых земельных участков, которые будут отнесены к территориям общего пользования или имуществу общего пользования, в том числе в отношении которых предполагаются резервирование и (или) изъятие для государственных или муниципальных нужд

Образование земельных участков, которые будут отнесены к территориям общего пользования или имуществу общего пользования, в том числе в отношении которых предполагаются резервирование и (или) изъятие для государственных или муниципальных нужд данным проектом межевания территории не предусматривается.

8000.253.013.П.0002.43/1616-1-ПМТ.1-Т

Лист

8

Изм. № подл.

Взам. инв. №

Подл. и дата

Изм. Кол.уч Лист №док Подпись Дата

3. Ведомость координат характерных точек образуемых земельных участков, отводимых во временное пользование

Каталог координат границ образуемых земельных участков

Обозначение характерных точек границ	X	Y
	ЗУ1 (1)	
1	564661.669	2205249.88
2	564699.602	2205249.879
3	564700.338	2205230.687
4	564690.8	2205230
5	564686.296	2205231.738
6	564686.138	2205235.879
7	564671	2205235.88
8	564641.8	2205229.9
9	564570.479	2205228.57
10	564586.642	2205263.877
11	564650.463	2205263.794
12	564651.597	2205283.134
13	564663.338	2205278.399
	Зу1(2)	
1	565302.440	2204825.602
2	565312.820	2204831.624
3	565306.538	2204842.816
4	565176.059	2204771.828
5	565059.729	2204719.205
6	565055.524	2204727.067
7	565043.924	2204723.351
8	565054.460	2204703.651
9	565181.352	2204761.051
10	565301.869	2204826.619
	ЗУ1(3)	
1	565347.834	2204791.324
2	565331.085	2204820.247
3	565322.123	2204815.049
4	565311.742	2204809.029
5	565306.911	2204806.227
6	565323.657	2204777.298
	ЗУ1(4)	
1	564800.760	2204620.604
2	564806.247	2204604.522

Изн. № подл.	Подл. и дата	Взам. инв. №

Изм.	Кол.уч	Лист	№ док	Подпись	Дата

8000.253.013.П.0002.43/1616-1-ПМТ.1-Т

Лист

9

3	564775.355	2204585.776
4	564751.058	2204568.088
5	564715.201	2204521.691
6	564664.588	2204429.111
7	564663.375	2204427.110
8	564657.430	2204441.027
9	564705.131	2204528.282
10	564742.602	2204576.766
11	564768.083	2204595.317
12	564791.800	2204609.709
13	564789.460	2204616.568
	3У1(5)	
1	563563.502	2203237.859
2	563566.111	2203243.254
3	563597.640	2203310.005
4	563605.463	2203326.568
5	563633.131	2203357.329
6	563639.444	2203352.393
7	563612.203	2203322.105
8	563597.311	2203290.578
9	563573.200	2203239.532
10	563569.420	2203231.713
11	563565.400	2203236.800
	3У1(6)	
1	563531.000	2203176.200
2	563524.600	2203175.170
3	563524.052	2203175.260
4	563539.586	2203188.408
5	563563.502	2203237.859
6	563565.400	2203236.800
7	563569.420	2203231.713
8	563553.690	2203199.179
	3У2	
1	563764.161	2203637.651
2	563760.490	2203639.070
3	563757.507	2203642.633
4	563658.633	2203385.682
5	563633.131	2203357.329
6	563639.444	2203352.393
7	563665.571	2203381.440
	3У1(7)	
1	564652.529	2205314.881

Изн. № подл.	Подп. и дата	Взам. инв. №

Изм.	Кол.уч	Лист	№ док	Подпись	Дата

8000.253.013.П.0002.43/1616-1-ПМТ.1-Т

Лист

10

2	564665.197	2205310.155
3	564663.338	2205278.399
4	564652.010	2205282.967
5	564652.172	2205292.929
6	564652.704	2205302.008
7	564652.322	2205302.151
	3У1(8)	
1	564597.847	2205365.368
2	564593.625	2205324.05
3	564599.69	2205321.787
4	564600.52	2205373.91
5	564578.254	2205402.195
	3У1(9)	
1	564555.741	2205444.507
2	564555.724	2205449.255
3	564553.805	2205448.147
	43:12:340143:435:3У1	
1	564555.741	2205444.507
2	564555.724	2205449.255
3	564564.197	2205454.147
4	564610.154	2205367.770
5	564606.504	2205332.052
6	564652.529	2205314.881
7	564652.322	2205302.151
8	564599.690	2205321.787
9	564600.520	2205373.910
10	564578.254	2205402.195
	43:12:340142:2418:3У1	
1	564582.505	2204319.245
2	564595.481	2204311.460
3	564608.381	2204331.709
4	564606.585	2204332.786
5	564589.349	2204330.652

Каталог координат границ установления сервитута

Обозначение характерных точек границ	X	Y
	1:61	
1	564686.952	2205214.601
2	564700.915	2205215.629
3	564700.338	2205230.687

8000.253.013.П.0002.43/1616-1-ПМТ.1-Т

Лист

11

Взам. инв. №

Подш. и дата

Инв. № подл.

Изм. Кол.уч Лист № док Подпись Дата

4	564690.800	2205230.000
5	564686.296	2205231.738
	1:20	
1	564686.952	2205214.601
2	564700.915	2205215.629
3	564701.486	2205200.740
4	564687.521	2205199.734
	1:77	
1	564772.714	2204704.967
2	564714.920	2204850.433
3	564701.486	2205200.740
4	564687.521	2205199.734
5	564700.995	2204847.577
6	564761.853	2204694.399
7	564762.784	2204694.754
8	564789.460	2204616.568
9	564800.760	2204620.604
10	564775.938	2204693.354
11	564895.391	2204738.957
12	564895.393	2204751.801
	1:76	
1	564895.391	2204738.957
2	564968.458	2204766.851
3	565017.494	2204772.764
4	565043.924	2204723.351
5	565055.524	2204727.067
6	565024.188	2204785.652
7	564965.537	2204778.580
8	564895.393	2204751.801
	1:1988	
1	565302.440	2204825.602
2	565312.820	2204831.624
3	565322.123	2204815.049
4	565311.742	2204809.029
	2:77	
1	564598.653	2204343.462
2	564613.762	2204345.289
3	564663.375	2204427.110
4	564657.430	2204441.027
5	564654.125	2204434.981
	1:60	
1	564598.653	2204343.462

Изн. № подл.	Подп. и дата	Взам. инв. №

Изм.	Кол.уч	Лист	№ док	Подпись	Дата

8000.253.013.П.0002.43/1616-1-ПМТ.1-Т

2	564613.762	2204345.289
3	564606.288	2204332.964
4	564606.585	2204332.786
5	564589.349	2204330.652
6	564567.930	2204328.000
7	564558.880	2204326.870
8	564485.750	2204317.810
9	564421.390	2204309.840
10	564383.800	2204305.180
11	564374.520	2204306.326
12	564368.547	2204307.770
13	564319.408	2204298.376
14	564300.479	2204282.632
15	564297.062	2204278.361
16	564273.880	2204268.554
17	564291.773	2204290.919
18	564313.469	2204308.965
19	564380.918	2204317.124
20	564384.244	2204316.319
21	564598.277	2204342.841
	2:1988	
1	564600.681	2204308.340
2	564595.501	2204311.448
3	564608.404	2204331.695
4	564613.028	2204328.920
	3:77	
1	564368.918	2204320.025
2	564314.142	2204309.524
3	564313.469	2204308.965
4	564380.918	2204317.124
	1:74	
1	563914.198	2203442.573
2	564117.305	2203523.751
3	564241.310	2203847.485
4	564243.403	2203866.563
5	564260.552	2203908.333
6	564298.188	2203947.848
7	564199.752	2204070.574
8	564239.978	2204194.599
9	564267.466	2204241.367
10	564297.062	2204278.361
11	564273.880	2204268.554

Изн. № подл.	Подп. и дата	Взам. инв. №

Изм.	Кол.уч	Лист	№ док	Подпись	Дата

8000.253.013.П.0002.43/1616-1-ПМТ.1-Т

12	564254.423	2204244.234
13	564229.102	2204199.671
14	564186.406	2204068.031
15	564282.267	2203948.523
16	564250.523	2203915.194
17	564231.658	2203869.517
18	564229.541	2203850.226
19	564108.005	2203532.936
20	563920.093	2203457.832
21	563840.181	2203621.292
22	563765.391	2203652.222
23	563760.490	2203639.070
24	563764.161	2203637.651
25	563764.866	2203639.484
26	563831.397	2203611.943
	4:77	
1	563765.391	2203652.222
2	563760.490	2203639.070
3	563757.507	2203642.633
4	563761.773	2203653.718
	1:84	
1	563531.000	2203176.200
2	563524.600	2203175.170
3	563524.052	2203175.260
4	563480.669	2203138.540
5	563471.571	2203134.133
6	563463.594	2203147.858
7	563437.675	2203132.894
8	563451.060	2203109.923
9	563468.150	2203120.387
10	563474.353	2203123.887
11	563473.187	2203126.052
12	563485.066	2203131.781
13	563546.067	2203183.413
14	563553.690	2203199.179

Инд. № подл.	Подп. и дата	Взам. инв. №

Изм.	Кол.уч	Лист	№ док	Подпись	Дата

8000.253.013.П.0002.43/1616-1-ПМТ.1-Т

Лист

14

4 Ведомость координат характерных точек образуемых земельных участков, отводимых в постоянное пользование

Обозначение характерных точек границ	X	Y
	ЗУ3	
н1	564562.340	2205443.258
н2	564560.931	2205445.907
н3	564562.255	2205446.611
н4	564563.664	2205443.963
	ЗУ4	
н1	564641.556	2205242.768
н2	564641.556	2205251.726
н3	564626.556	2205251.726
н4	564626.556	2205242.768
	ЗУ5	
н1	565328.490	2204787.923
н2	565323.068	2204797.494
н3	565326.548	2204799.465
н4	565331.970	2204789.895
	ЗУ6	
н1	564592.828	2204319.733
н2	564598.487	2204329.165
н3	564601.917	2204327.107
н4	564596.258	2204317.675
	ЗУ7	
н1	563449.828	2203127.765
н2	563459.206	2203133.514
н3	563461.297	2203130.103
н4	563451.918	2203124.355
	ЗУ8	
н1	563780.390	2203636.507
н2	563777.634	2203637.690
н3	563778.225	2203639.069
н4	563780.982	2203637.885

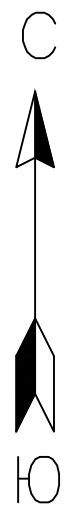
Инд. № подл.	Подп. и дата	Взам. инв. №

Изм.	Кол.уч	Лист	№ док	Подпись	Дата

8000.253.013.П.0002.43/1616-1-ПМТ.1-Т

Лист

15



Линия совмещения лист 2
лист 1

Условные обозначения

- - границы территории, в отношении которой осуществляется подготовка проекта планировки
- - границы населенных пунктов
- - границы существующих земельных участков, учтенных в ЕГРН
- 43:12:340142:435 - кадастровый номер земельного участка по данным ЕГРН
- 5 - обозначение и номер характерной точки земельного участка
- :3Ч1(1) - обозначение образуемого земельного участка из земель неразграниченной собственности
- :3Ч2(1) - обозначение образуемого земельного участка на землях лесного фонда
- 1:447 - установление сервитута на часть земельного участка
- 3У3 - обозначение образуемого земельного участка (части земельного участка) в постоянное пользование

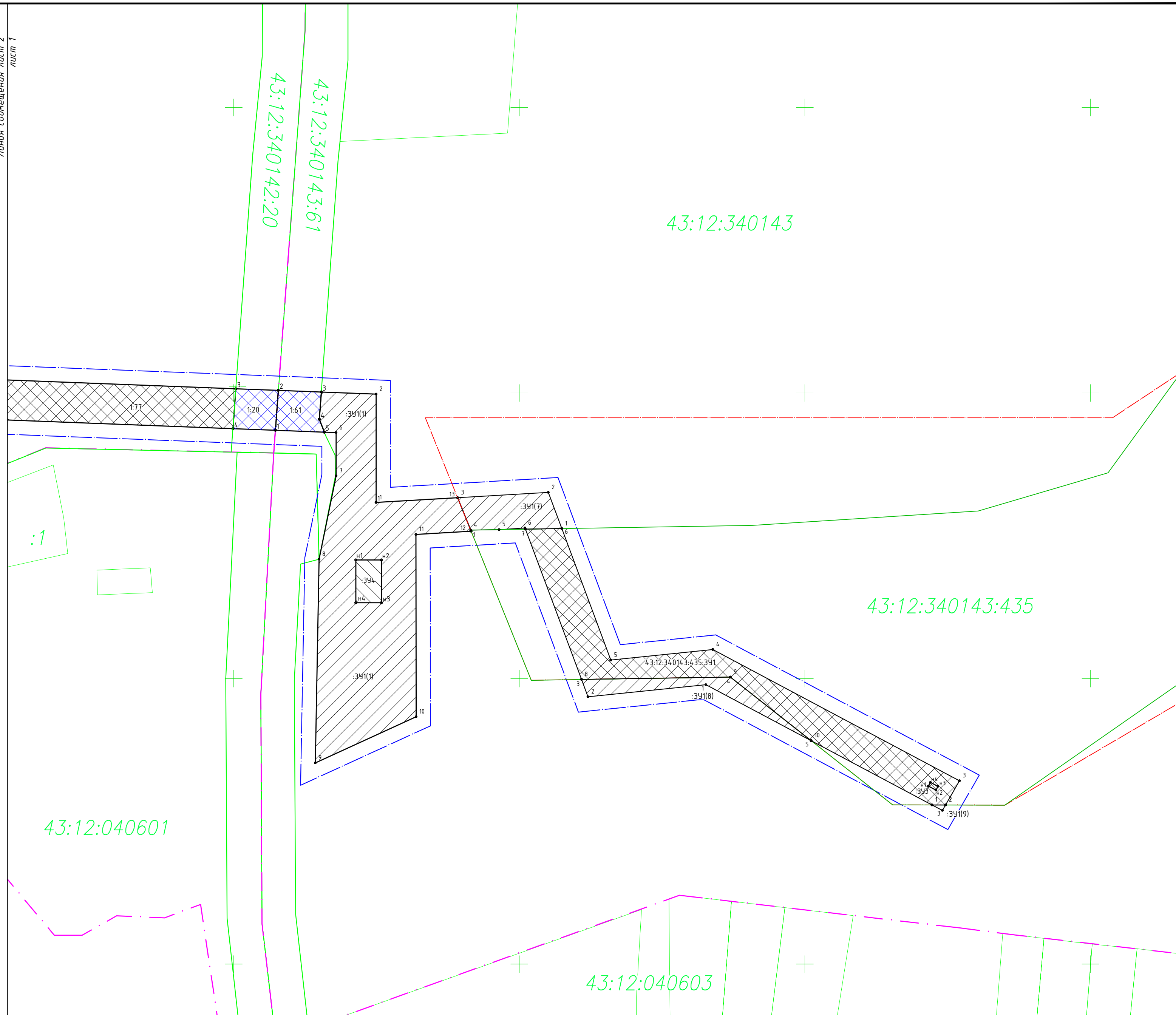
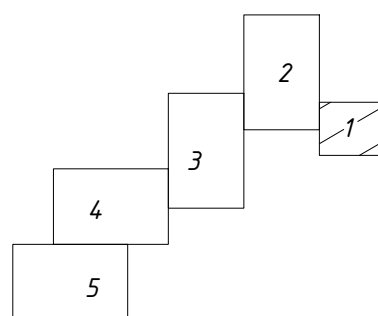


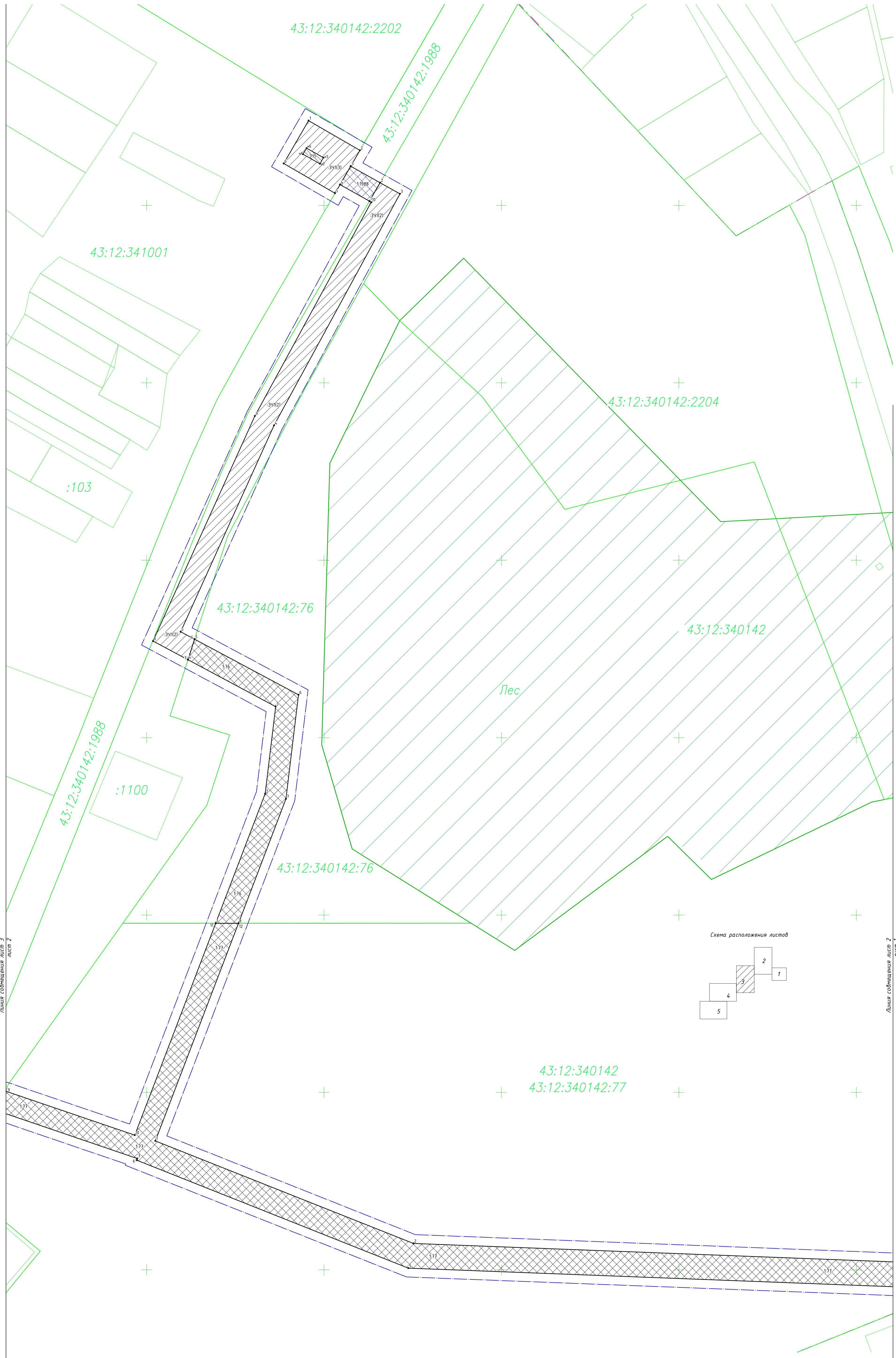
Схема расположения листов



Система координат местная (МСК-43)
Система высот Балтийская
Сплошные горизонталы проведены через 0.5 м
Съемка выполнена в июле 2020 г.

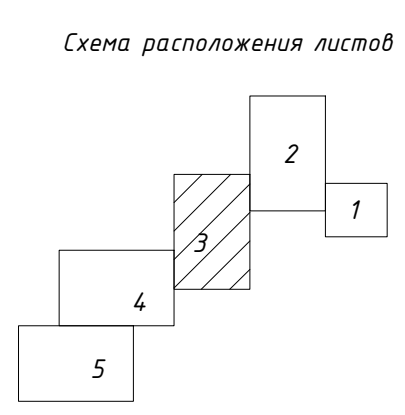
8000.253.013.П.0002.4.3/1616-1-ПМТ1					
Газопровод межпоселковый от газопровода на с. Бурмакино до д. Глушиха на д. Ерши - д. Голодница - п. Кстининского дома отдыха Кирово-Чепецкого района Кировской области					
Изм.	Кол.уч.	Лист	Ндок.	Подпись	Дата
Разраб.		Кузнецов			12.20
Проверил					
Н.контр.					
Проект межевания территории. Основная часть проекта межевания территории				Стадия	Листов
Чертеж межевания территории М 1:1000				П	1 5
ООО «Удмуртрегионгаз»					

Инв. № подл. Подп. и дата. Взам. инв. №



Линия совмещения лист 3
лист 2

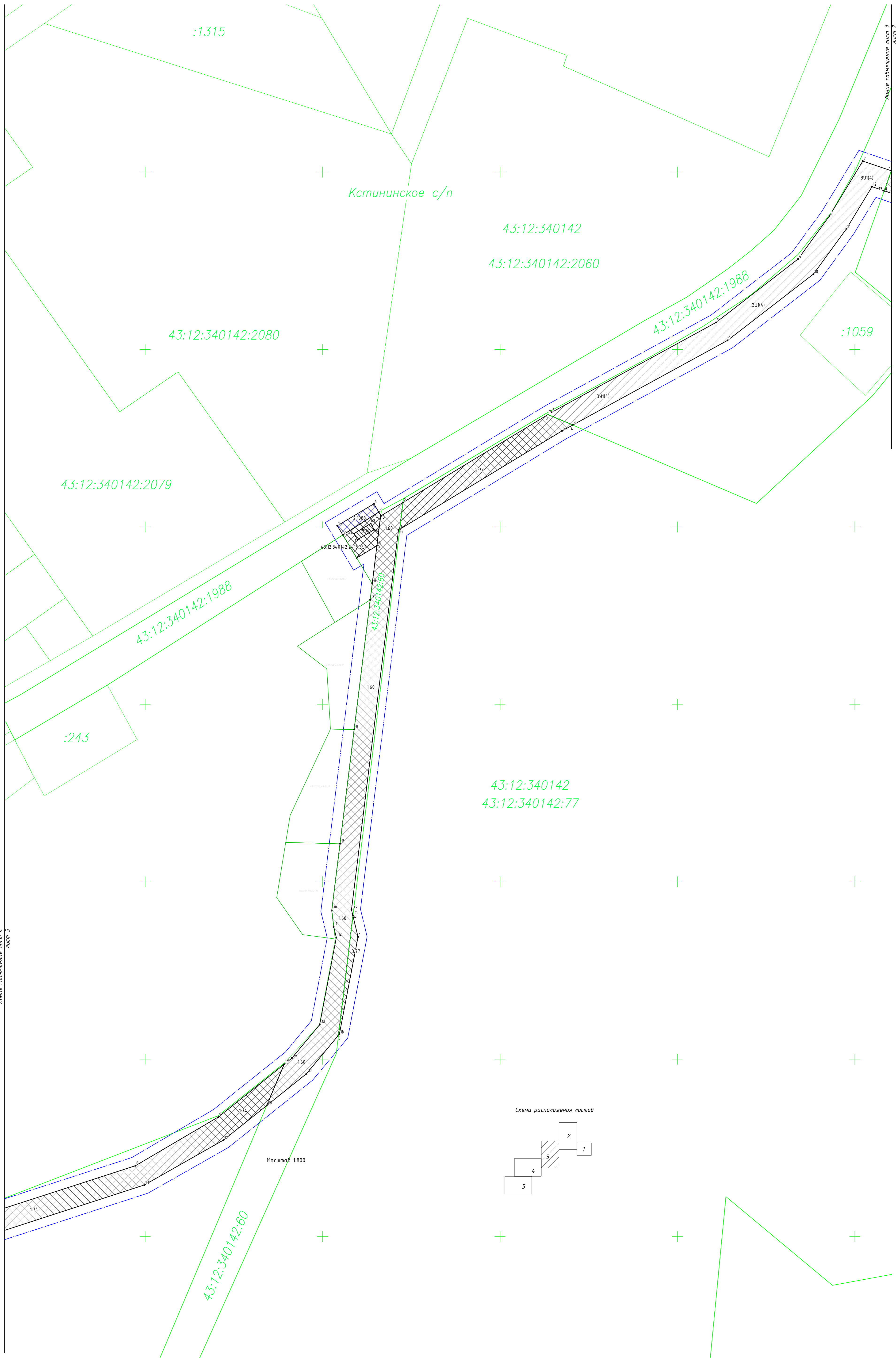
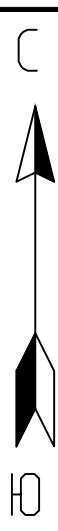
Линия совмещения лист 2
лист 1



Система координат местная (МСК-43)
Система высот Балтийская
Сплошные горизонталы проведены через 0.5 м
Съемка выполнена в июле 2020 г.

						8000.253.013.П.0002.43/1616-1-ПМТ1			
						Газопровод межпоселковый от газопровода на с. Бурнакино до д. Глушиха на д. Ерши - д. Голодница - п. Кстининского дома отдыха Кирово-Чепецкого района Кировской области			
Изм.	Колуч.	Лист	№ док.	Подп.	Дата	Проект межевания территории. Основная часть проекта межевания территории	Стация	Лист	Листов
Разраб.	Кузнецов				12.20		П	2	
Проверил									
Н.контр.						Чертеж межевания территории М 1:1000	000 «Удмуртрегионгаз»		

Лист № подл.
Лист № док.
Лист № подл.
Лист № док.

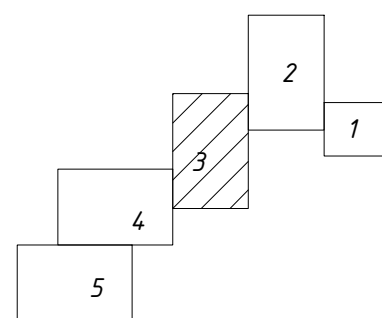


Линия собственности лист 4
лист 5

Линия собственности лист 3
лист 2

Масштаб 1:800

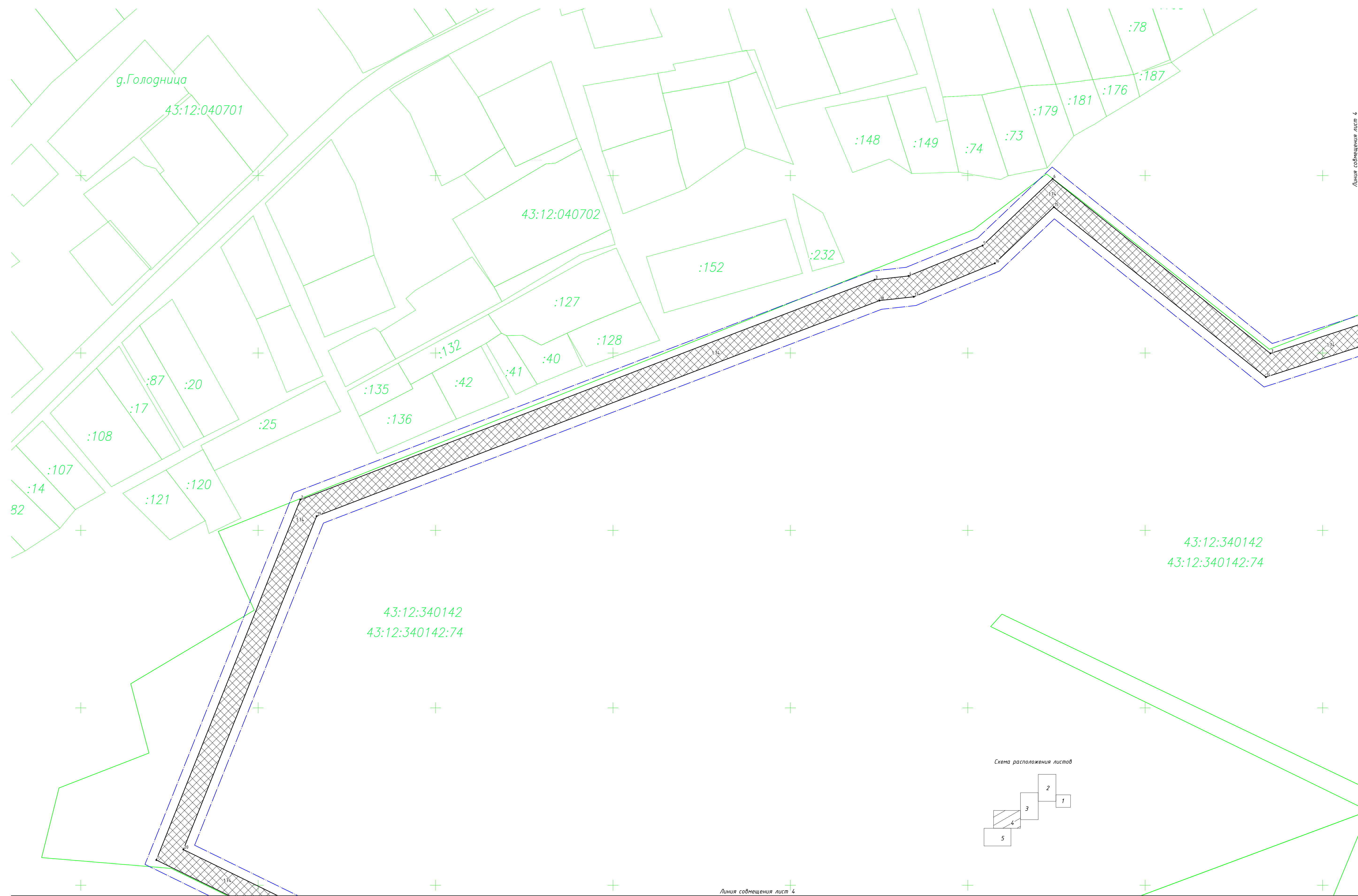
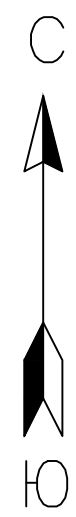
Схема расположения листов



Система координат местная (МСК-43)
Система высот Балтийская
Сплошные горизонтали проведены через 0.5 м
Съемка выполнена в июле 2020 г.

					8000.253.013.П.0002.43/1616-1-ПМТ1			
					Газопровод межпоселковый от газопровода на с. Бурмакино до д. Глушица на д. Ериш - д. Голодница - п. Кстининское дома отдыха Кирова - Чепецкого района Кировской области			
					Проект межевания территории			
					Основная часть проекта межевания территории			
					Чертеж межевания территории			
					М 1:1000			
Изм.	Колуч.	Лист	И док.	Подп.	Дата	Стадия	Лист	Листов
						П	3	
						ООО «Чадмуртрегионаз»		

Лист	№ листа	Площ. и дата	Взам. шта. №

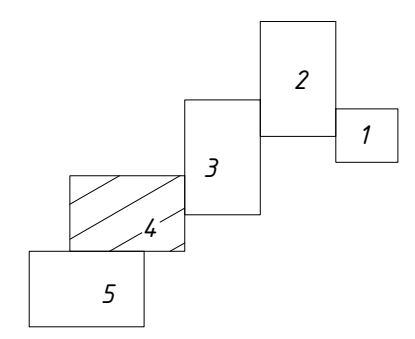


Линия совмещения лист 4
лист 3

43:12:340142
43:12:340142:74

43:12:340142
43:12:340142:74

Схема расположения листов

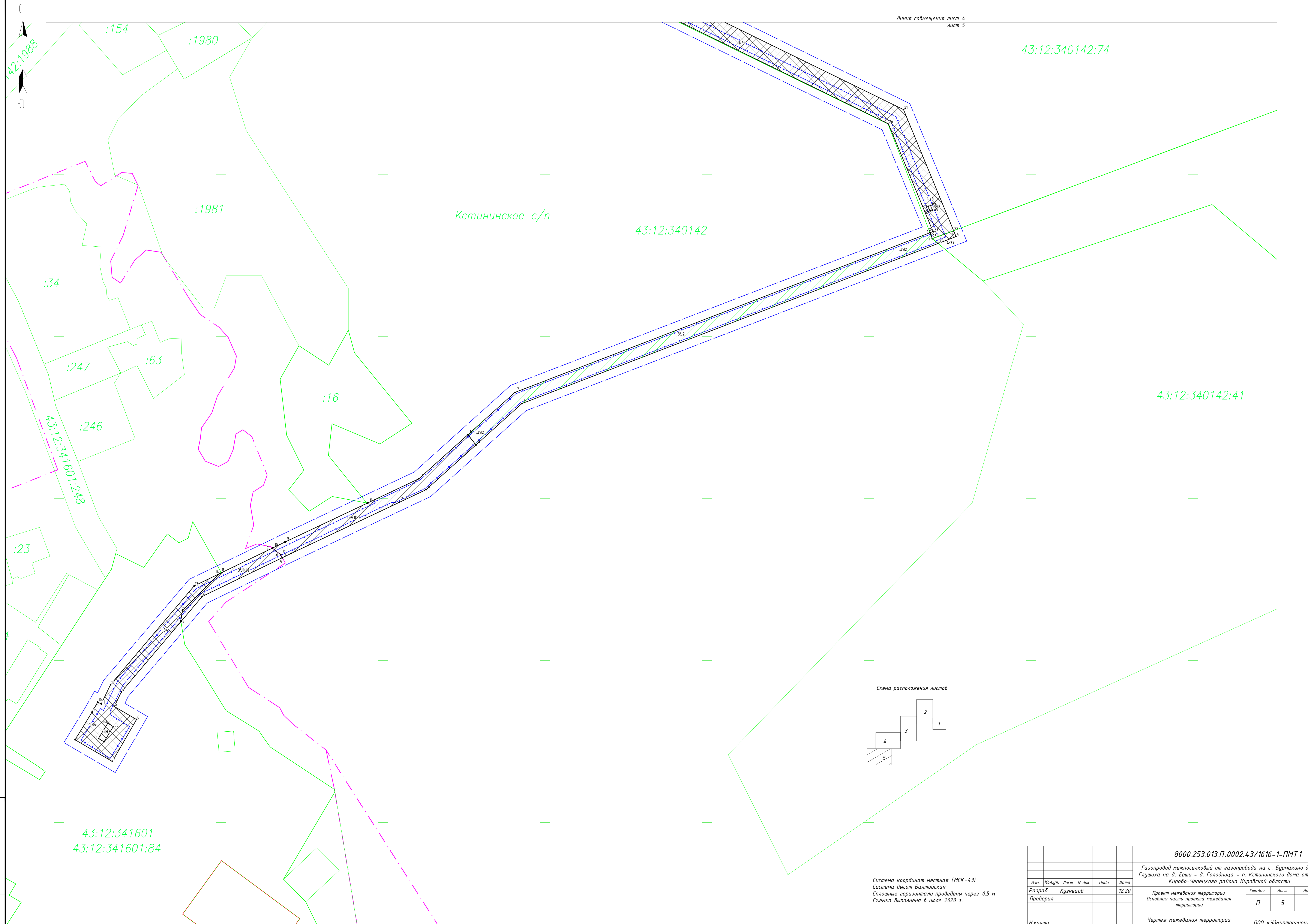


Линия совмещения лист 4
лист 5

Система координат местная (МСК-43)
Система высот Балтийская
Сплошные горизонталы проведены через 0,5 м
Съёмка выполнена в июле 2020 г.

8000.253.013.П.0002.43/1616-1-ПМТ1					
Газопровод межпоселковый от газопровода на с. Бурмакино до д. Глушиха на д. Ерши - д. Голодница - п. Кстининского дома отдыха Кирово-Чепецкого района Кировской области					
Изм.	Кол.уч.	Лист	И. док.	Подп.	Дата
Разраб.	Кузнецов				12.20
Проверил					
Н.контр.					
Проект межевания территории Основная часть проекта межевания территории				Стадия	Лист
				П	4
Чертеж межевания территории М 1:1000				ООО «Удмуртрегионгаз»	

Лист № подл.
Листов и дата
Взам. инв. №



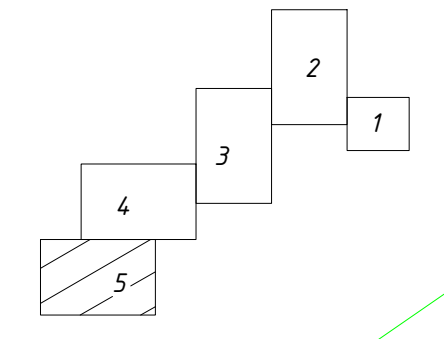
43:12:340142:74

43:12:340142

43:12:340142:41

43:12:341601
43:12:341601:84

Схема расположения листов



Система координат местная (МСК-43)
Система высот Балтийская
Сплошные горизонталы проведены через 0.5 м
Съёмка выполнена в июле 2020 г.

8000.253.013.П.0002.43/1616-1-ПМТ1					
Газопровод межпоселковый от газопровода на с. Бурмакино до д. Глушиха на д. Ерши - д. Голодница - п. Кстининского дома отдыха Кирово-Чепецкого района Кировской области					
Изм.	Кол.уч.	Лист	И. док.	Подп.	Дата
Разраб.	Кузнецов				12.20
Проверил					
Н.контр.					
Проект межевания территории Основная часть проекта межевания территории				Стадия	Лист
				П	5
Чертеж межевания территории М 1:1000				ООО «Удмуртрегионгаз»	

Изд. № подл.
Полн. и дата
Взам. инв. №