

Утверждена

(наименование документа об утверждении, включая наименования органов государственной власти или

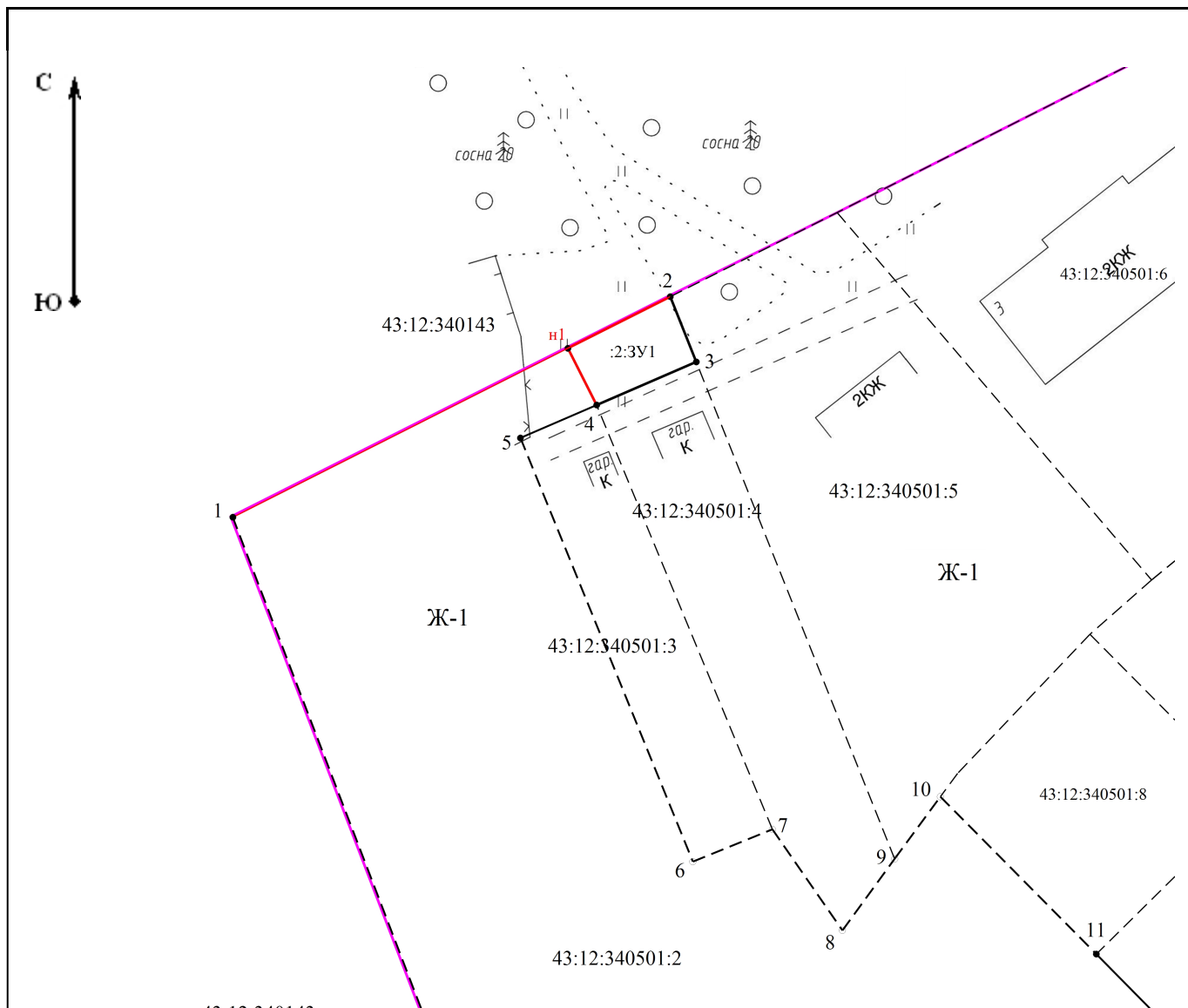
органов местного самоуправления, принявших решение об утверждении схемы или

подписавших соглашение о перераспределении земельных участков)

от _____ № _____








Схема расположения земельного участка или земельных участков на кадастровом плане территории

Площадь земельного участка		110 м ²	
Обозначение характерных точек границ	Координаты, м		
	X	Y	
1	2	3	
н1	568 946,00	2 209 389,54	
2	568 952,28	2 209 401,97	
3	568 944,35	2 209 405,13	
4	568 939,11	2 209 393,04	
н1	568 946,00	2 209 389,54	



Масштаб 1:800

Условные обозначения:

-  - Граница кадастрового квартала, совпадающая с чертой населенного пункта
- 43:39:350108 - Номер кадастрового квартала
-  - Кадастровый номер исходного земельного участка
- :2:3У1 - Земельный участок, образуемый путем раздела
- 43:39:000000:100 - Кадастровый номер смежного земельного участка
-  7 - Характерная точка границы, сведения о которой позволяют однозначно определить ее положение на местности и ее обозначение
-  н6 6 - Точка границы, полученная при проведении кадастровых работ, сведения о которой позволяют однозначно определить ее положение на местности и ее обозначение
-  - Существующая часть границы, имеющиеся в ГКН сведения о которой достаточны для определения ее местоположения
-  - Вновь образованная часть границы, сведения о которой достаточны для определения её местоположения
-  - Существующая часть границы, имеющиеся в ГКН сведения о которой не достаточны для определения ее местоположения
- Ж-1 - Вид территориальной зоны