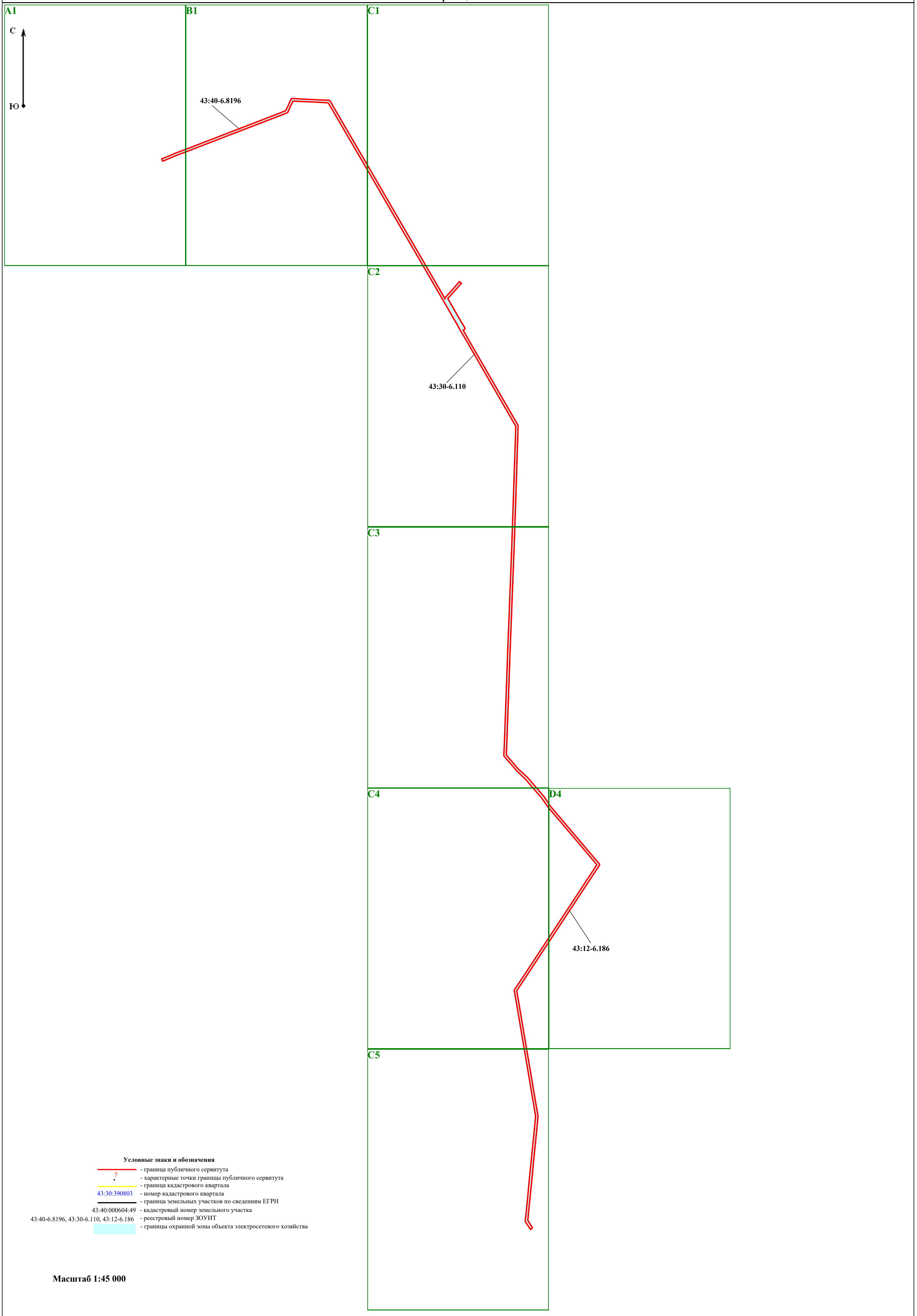


План границ объекта



План границ объекта

A1

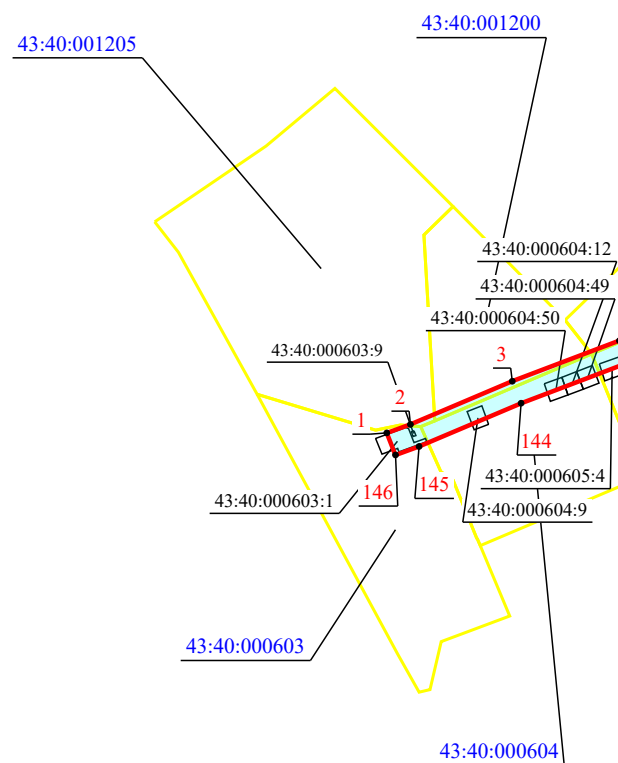
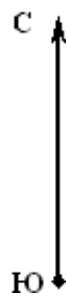
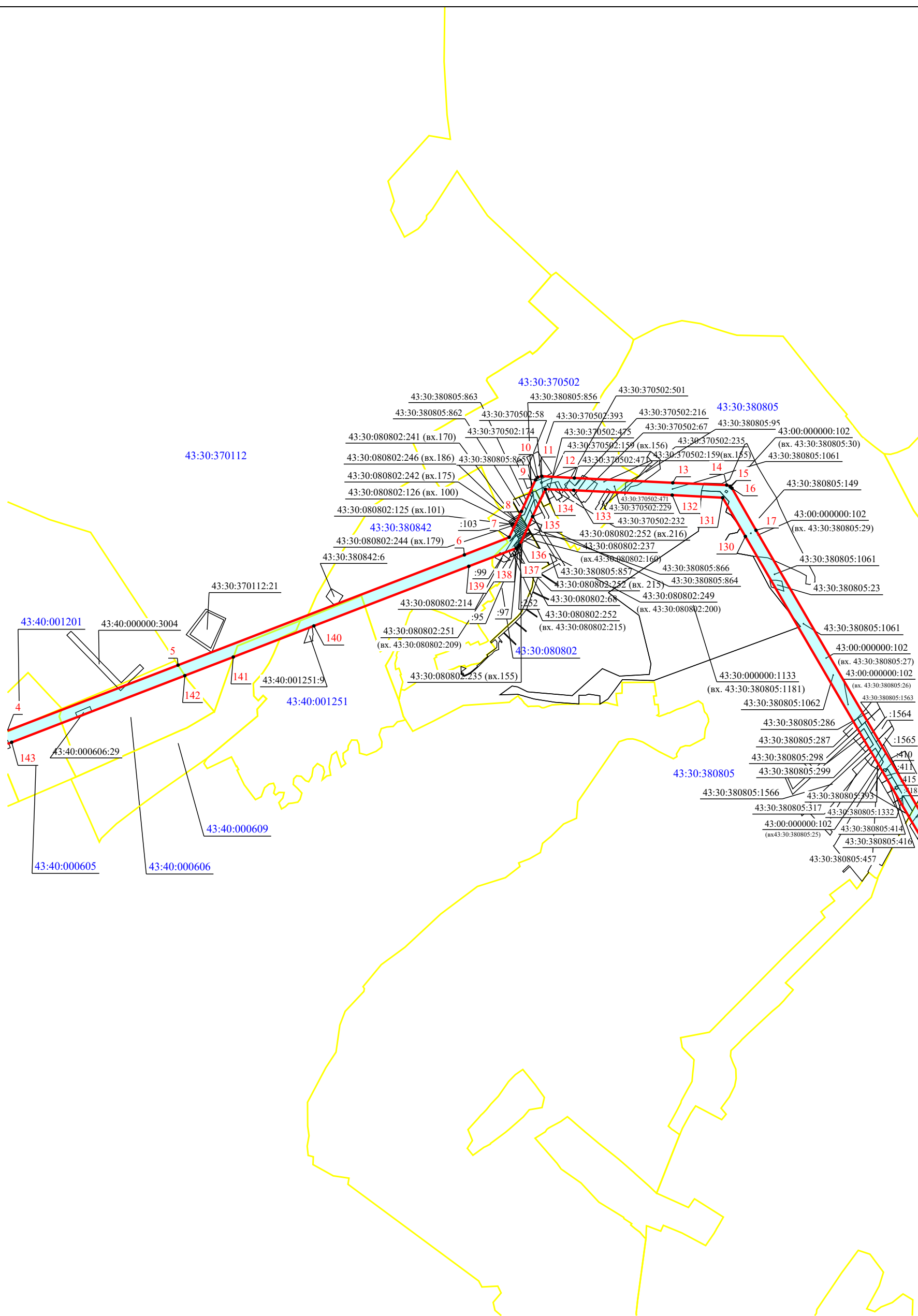
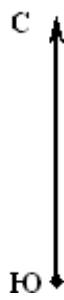


Схема расположения границы публичного сервитута объекта электросетевого хозяйства ЛЭП-110 кВ п/с Вятка – п/с Коминтерн – п/с
Беляево

План границ объекта

B1



Масштаб 1:15 000

План границ объекта

С1

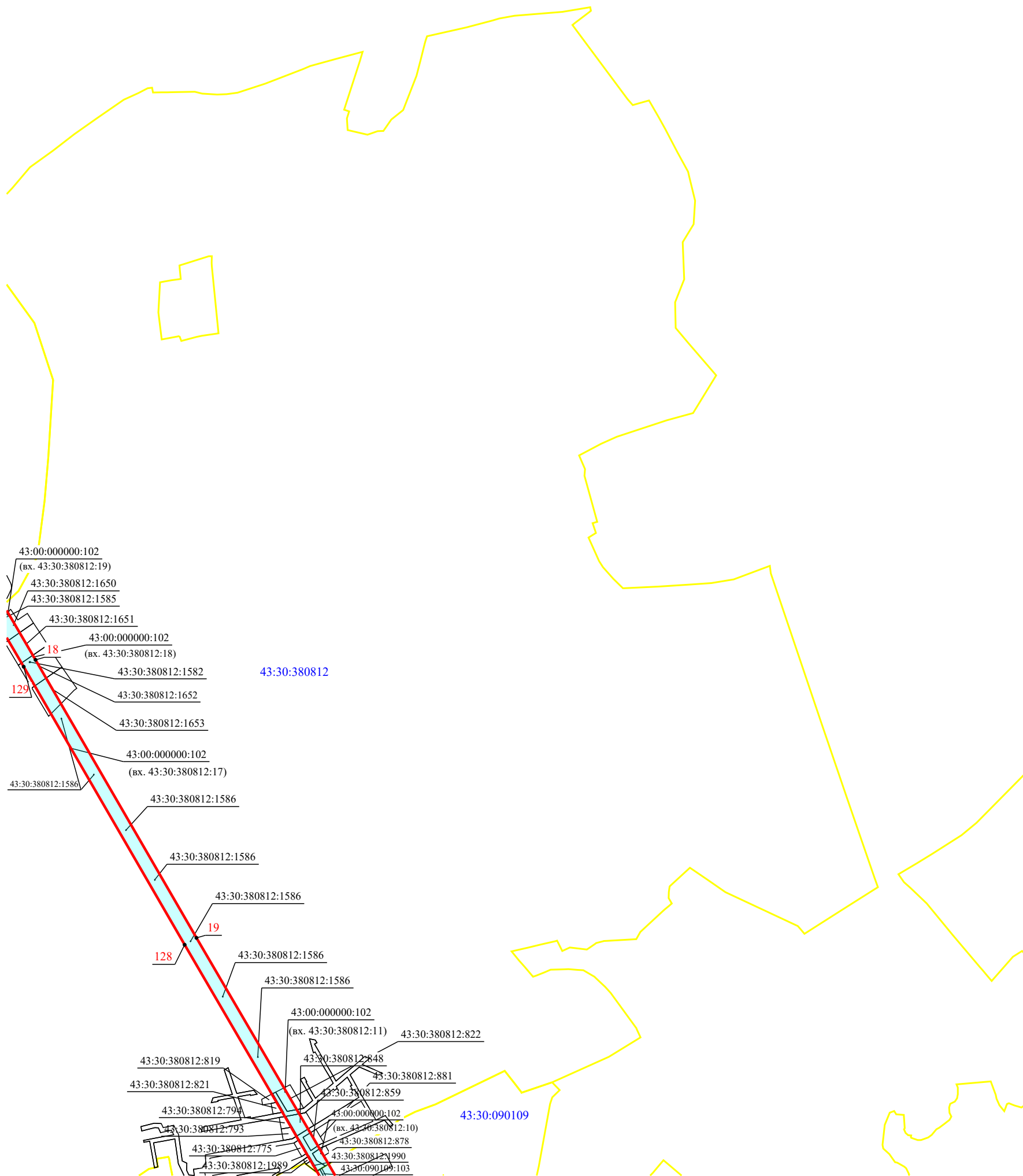
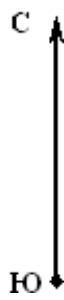
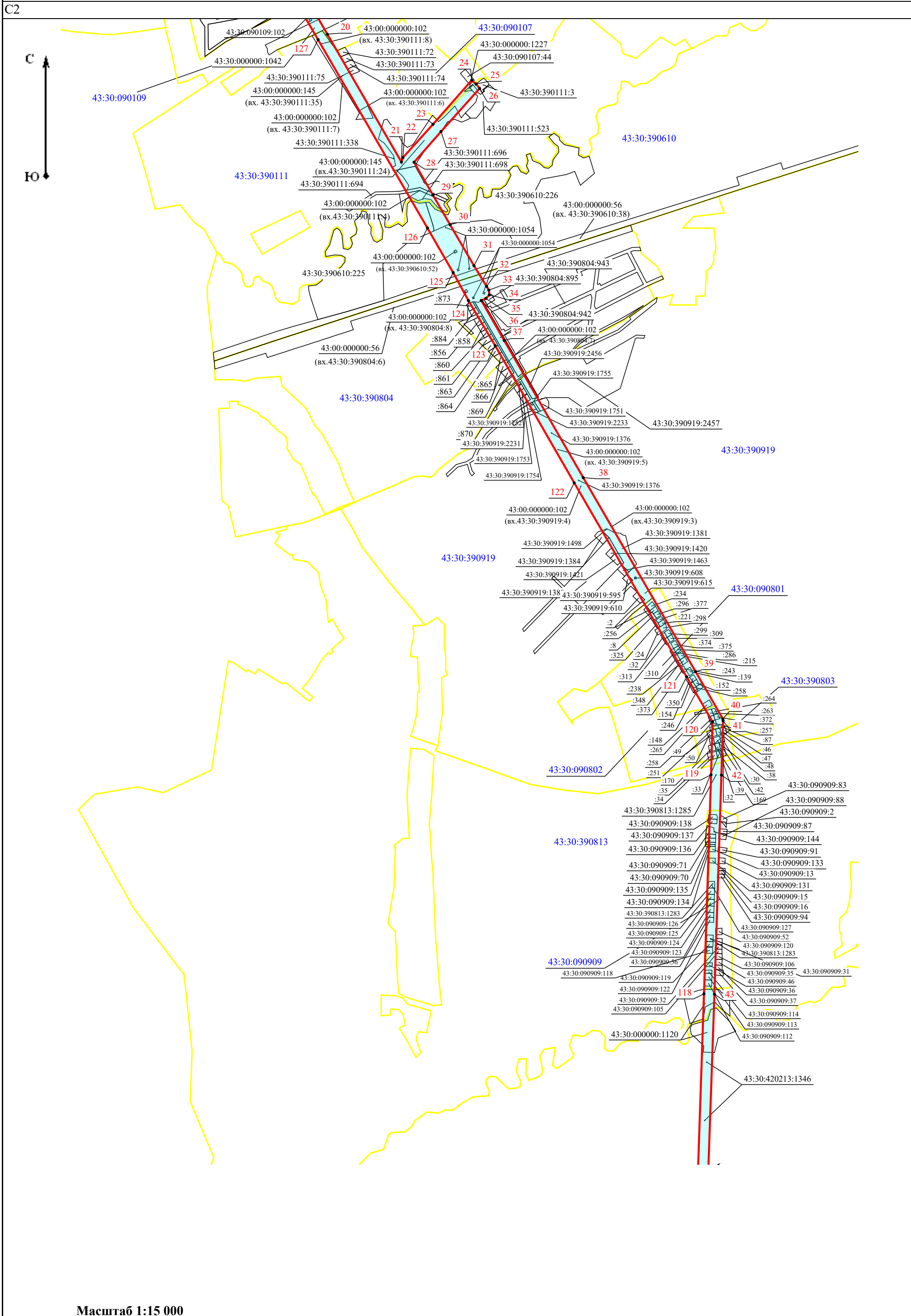


Схема расположения границы публичного сервитута объекта электросетевого хозяйства ЛЭП-110 кВ п/с Вятка – п/с Коминтерн – п/с
Беляево

План границ объекта

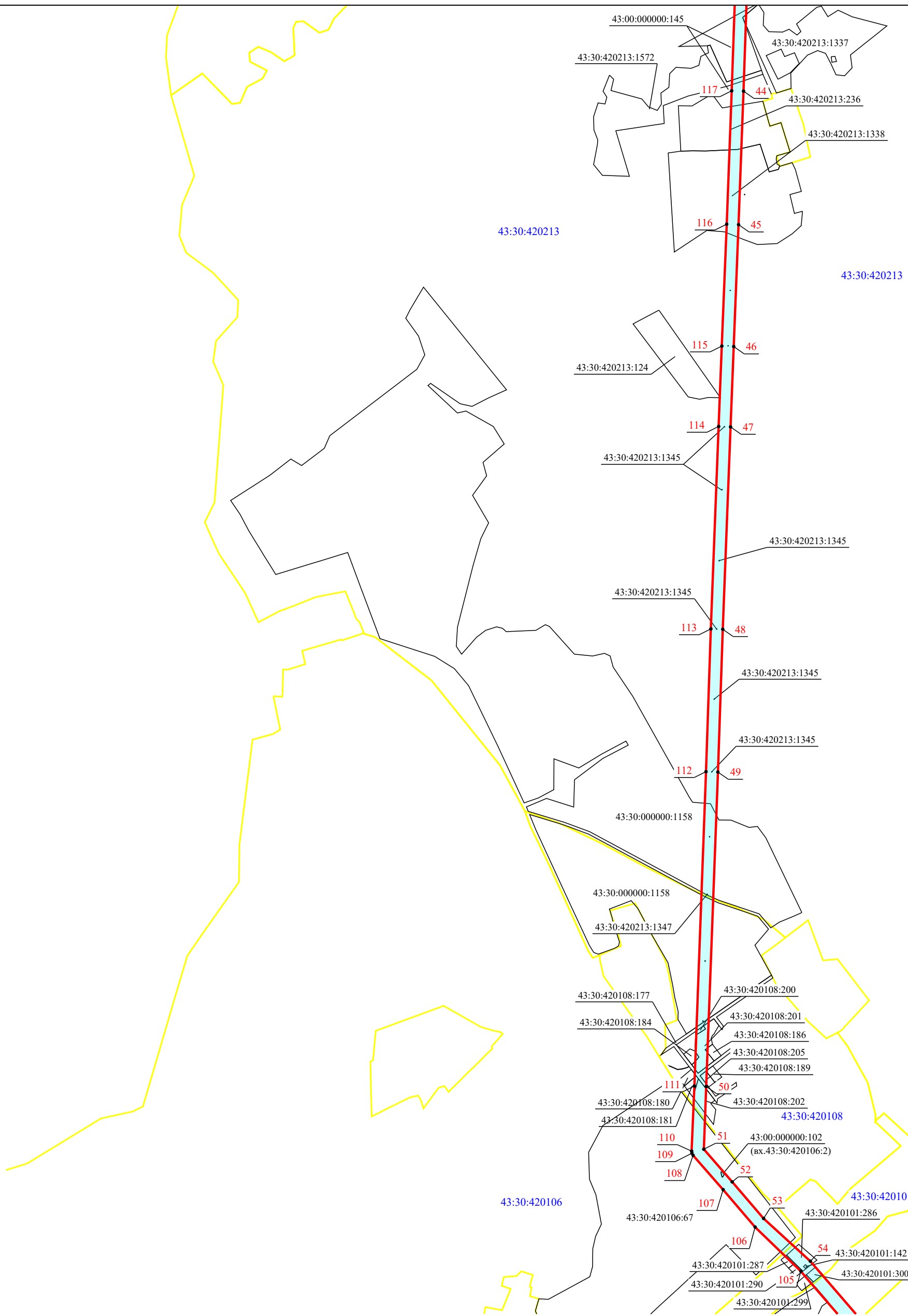
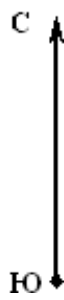


Масштаб 1:15 000

Схема расположения границы публичного сервитута объекта электросетевого хозяйства ЛЭП-110 кВ п/с Вятка – п/с Коминтерн – п/с
Беляево

План границ объекта

С3



План границ объекта

С4

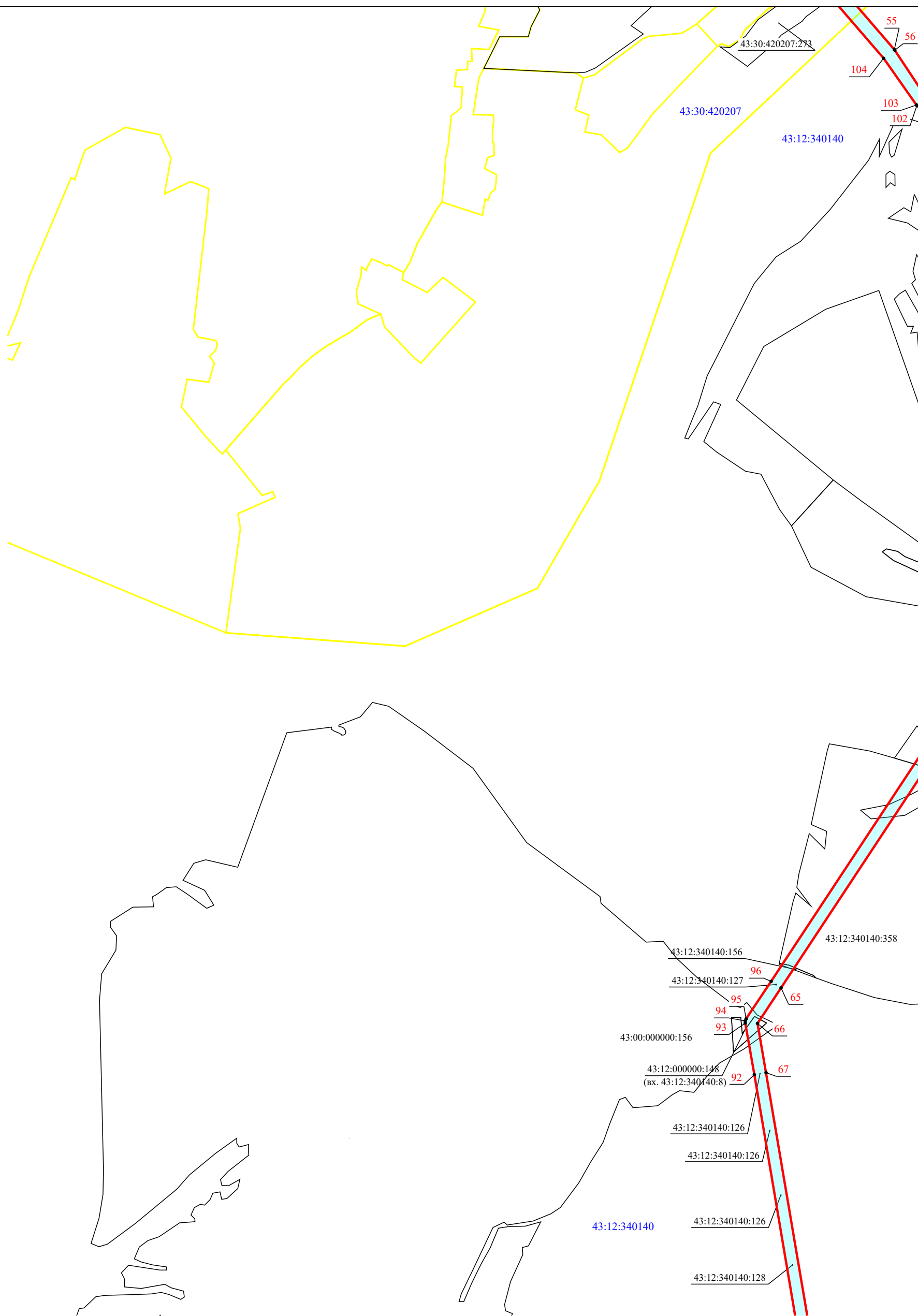
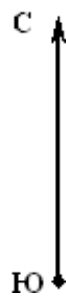


Схема расположения границы публичного сервитута объекта электросетевого хозяйства ЛЭП-110 кВ п/с Вятка – п/с Коминтерн – п/с
Беляево

План границ объекта

D4

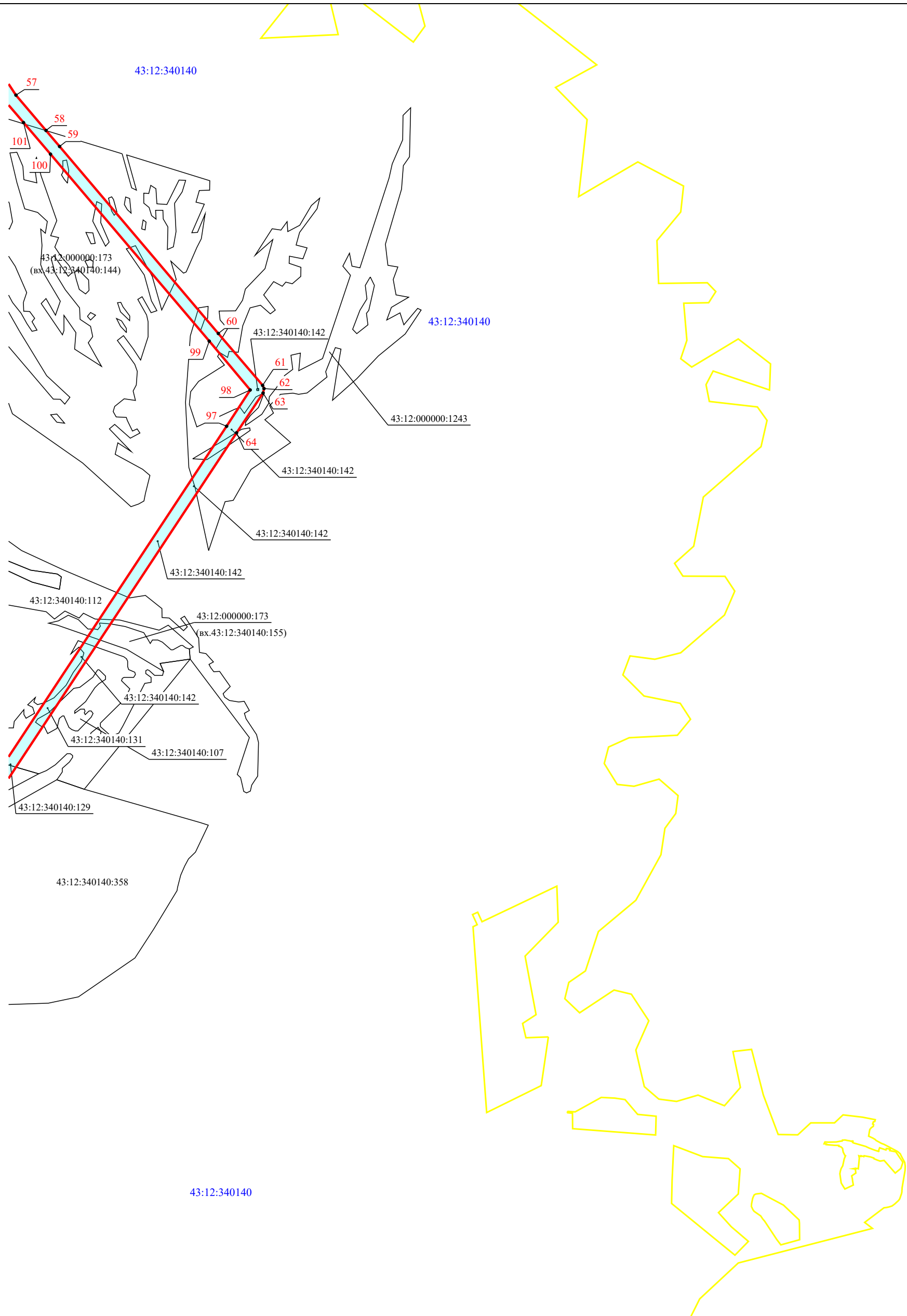
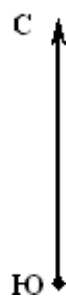


Схема расположения границы публичного сервитута объекта электросетевого хозяйства ЛЭП-110 кВ п/с Вятка – п/с Коминтерн – п/с
Беляево

План границ объекта

C5

