

Условные знаки и обозначения






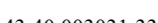
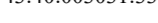
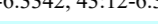
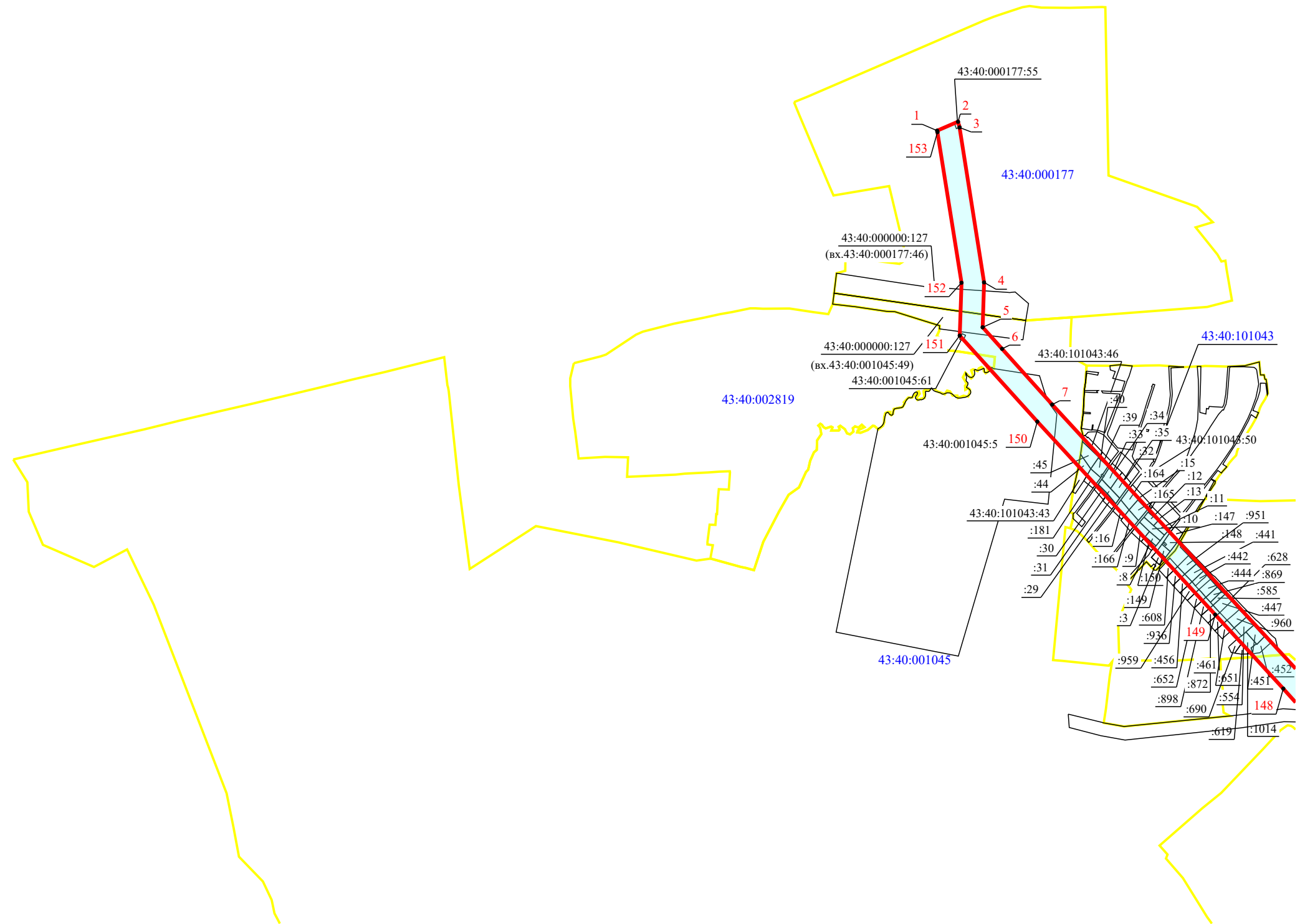

-  - граница публичного сервитута
-  - характерные точки границы публичного сервитута
-  - граница кадастрового квартала
-  43:12:123900 - номер кадастрового квартала
-  - граница земельных участков по сведениям ЕГРН
-  43:40:003031:33 - кадастровый номер земельного участка
-  43:40-6.3342, 43:12-6.37 - реестровый номер ЗОУИТ
-  - границы охранной зоны объекта электросетевого хозяйства

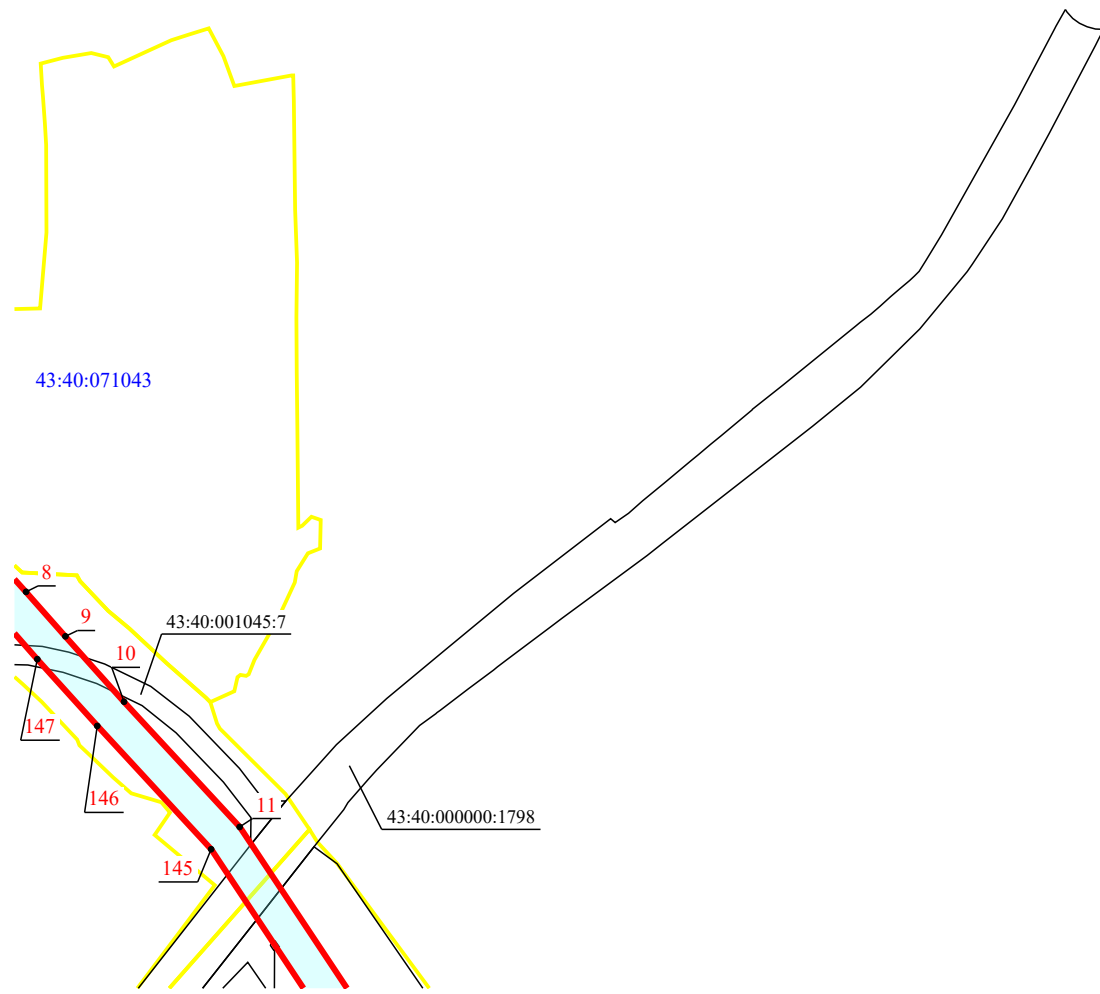

Схема расположения границы публичного сервитута объекта электросетевого хозяйства ВЛ-110 кВ ПС Вятка - ПС Киров-1 1 цепь

План границ объекта

A1



В1

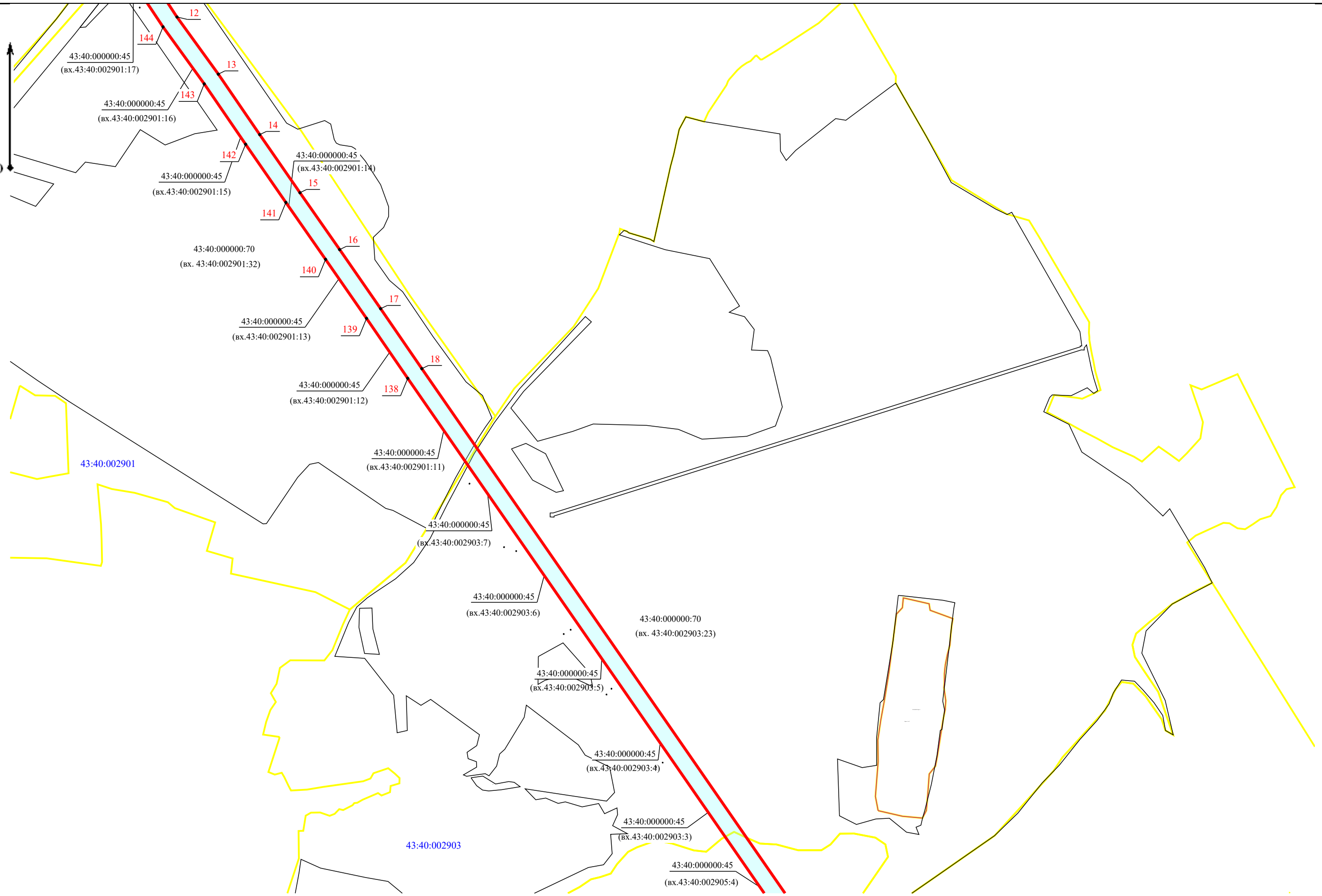


Масштаб 1:9 000

Схема расположения границы публичного сервитута объекта электросетевого хозяйства ВЛ-110 кВ ПС Вятка - ПС Киров-1 1 цепь

План границ объекта

B2

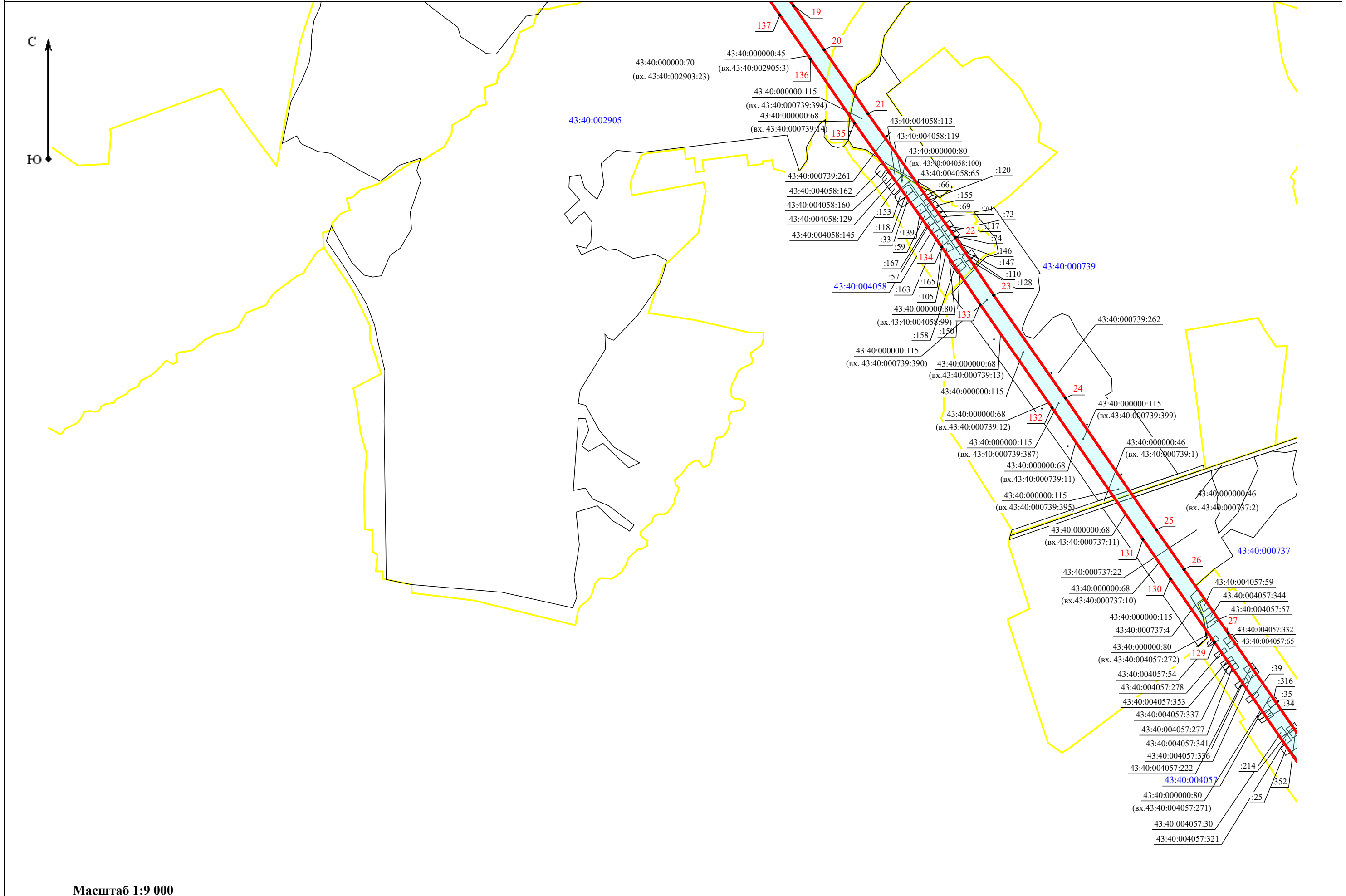


Масштаб 1:9 000

Схема расположения границы публичного сервитута объекта электросетевого хозяйства ВЛ-110 кВ ПС Вятка - ПС Киров-1 1 цепь

План границ объекта

B3



Масштаб 1:9 000

СЗ

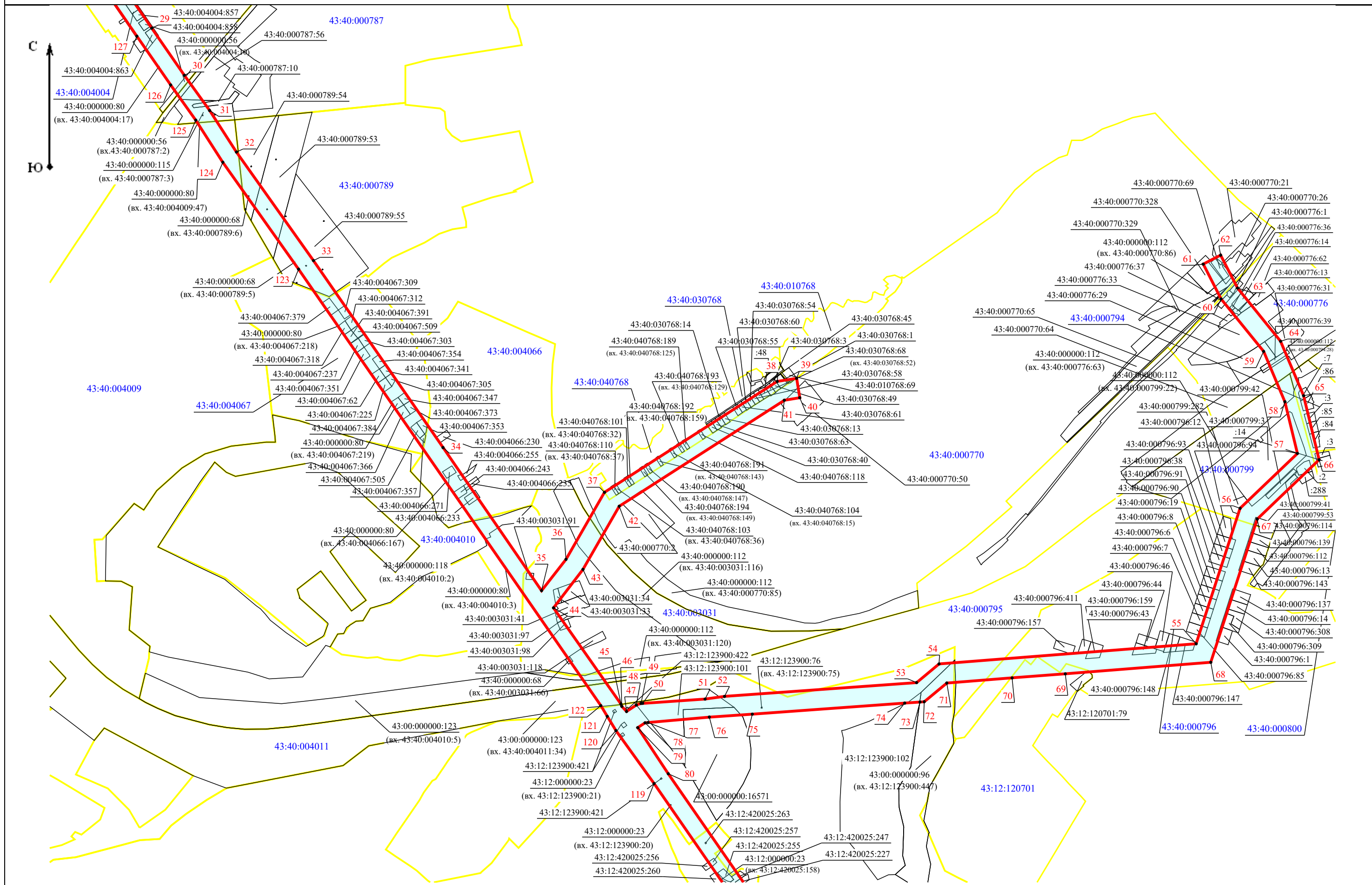


Масштаб 1:9 000

Схема расположения границы публичного сервитута объекта электросетевого хозяйства ВЛ-110 кВ ПС Вятка - ПС Киров-1 1 цепь

План границ объекта

С4

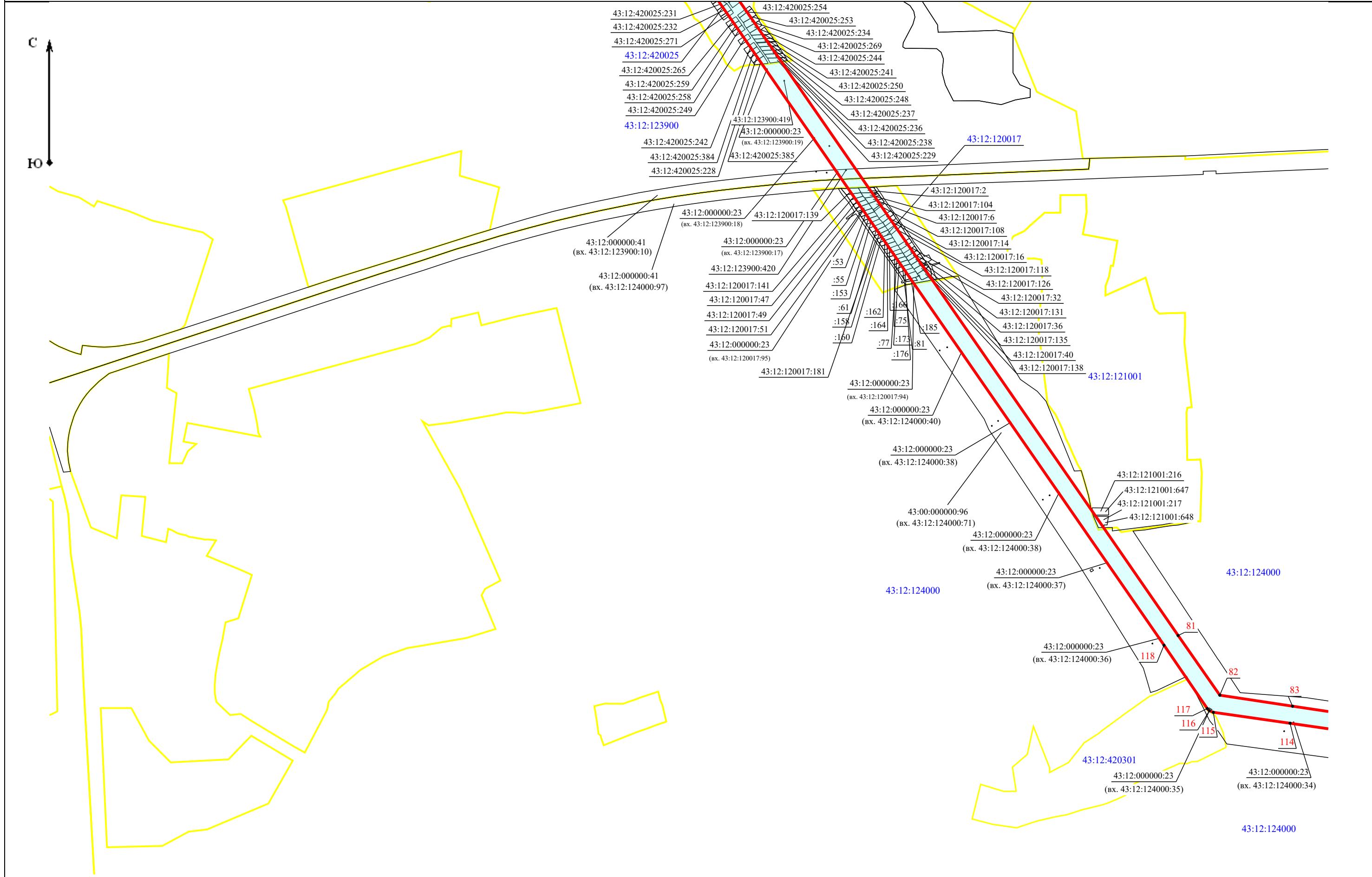


Масштаб 1:9 000

Схема расположения границы публичного сервитута объекта электросетевого хозяйства ВЛ-110 кВ ПС Вятка - ПС Киров-1 1 цепь

План границ объекта

C5



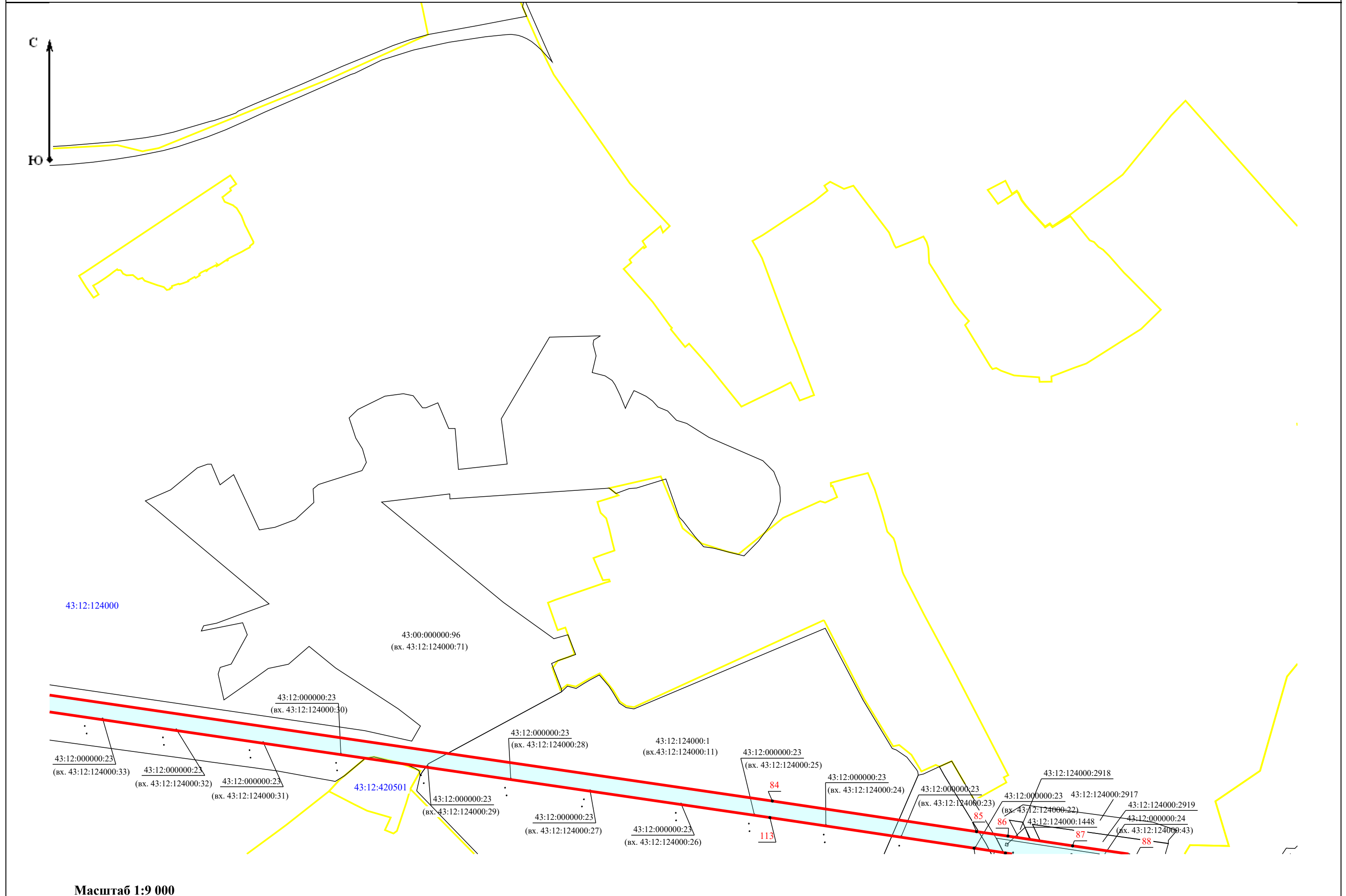
Масштаб 1:9 000



Схема расположения границы публичного сервитута объекта электросетевого хозяйства ВЛ-110 кВ ПС Вятка - ПС Киров-1 1 цепь

План границ объекта

D5

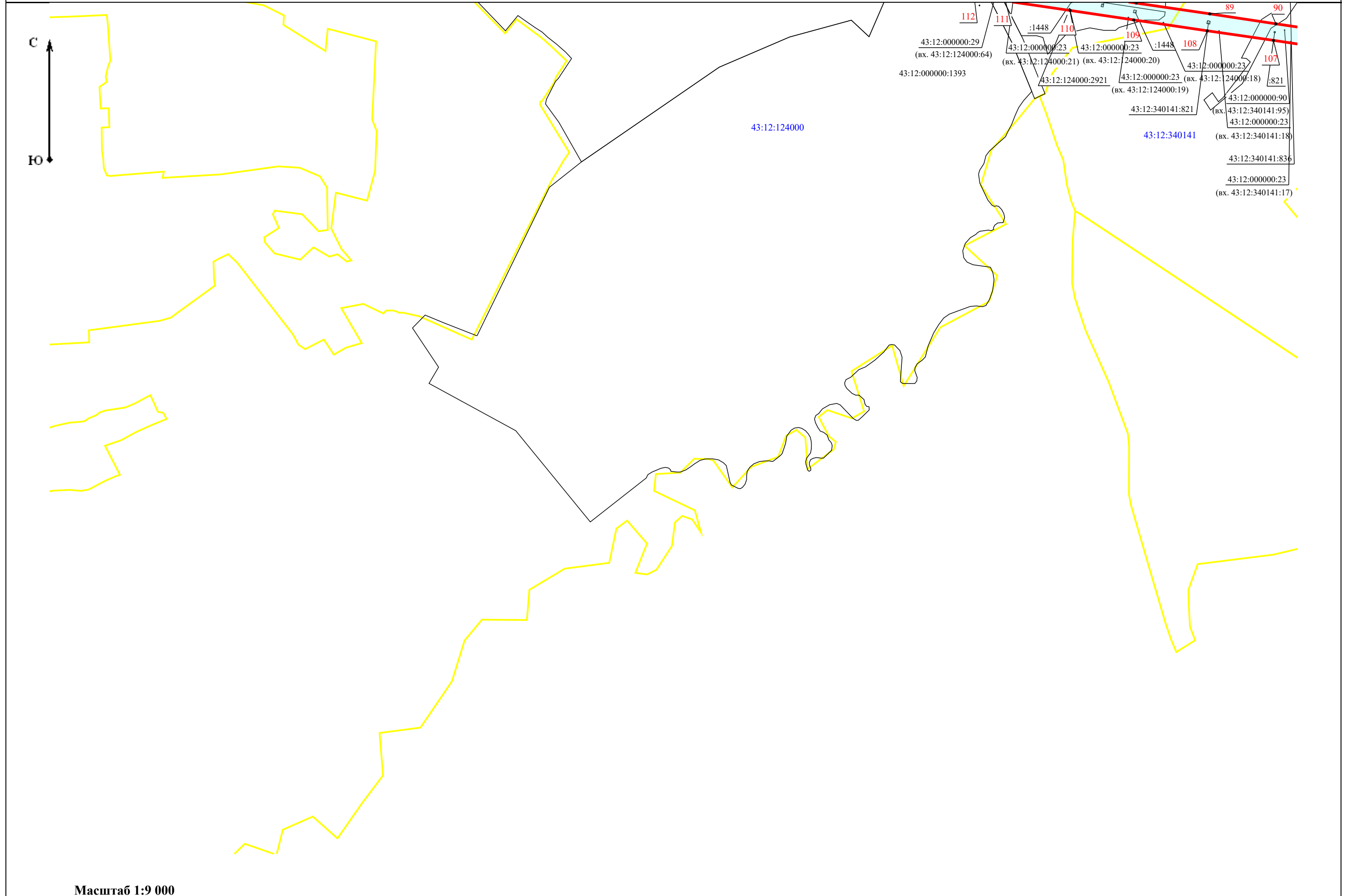


Масштаб 1:9 000

Схема расположения границы публичного сервитута объекта электросетевого хозяйства ВЛ-110 кВ ПС Вятка - ПС Киров-1 1 цепь

План границ объекта

D6



Масштаб 1:9 000

Схема расположения границы публичного сервитута объекта электросетевого хозяйства ВЛ-110 кВ ПС Вятка - ПС Киров-1 1 цепь

План границ объекта

Е6

С

Ю

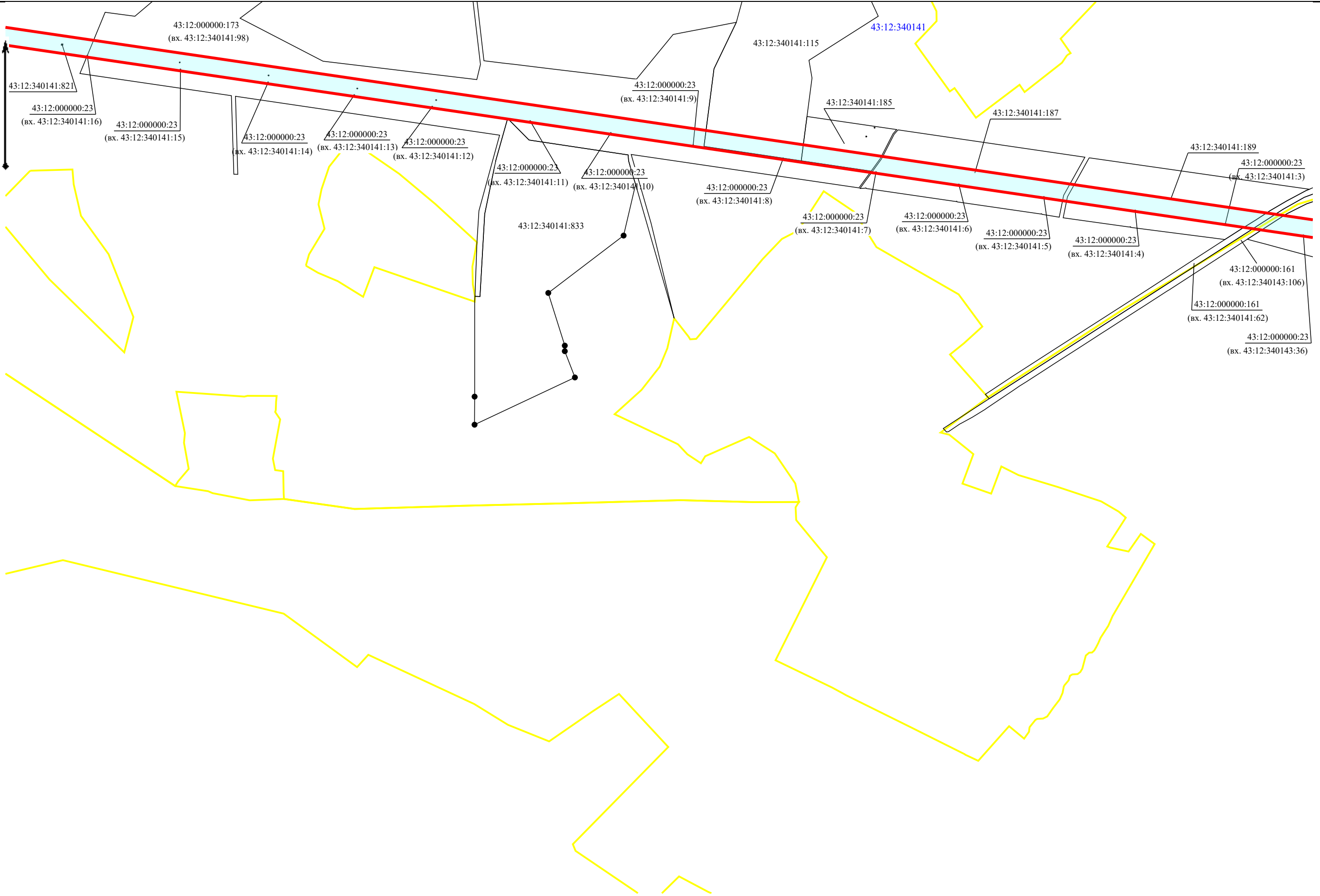


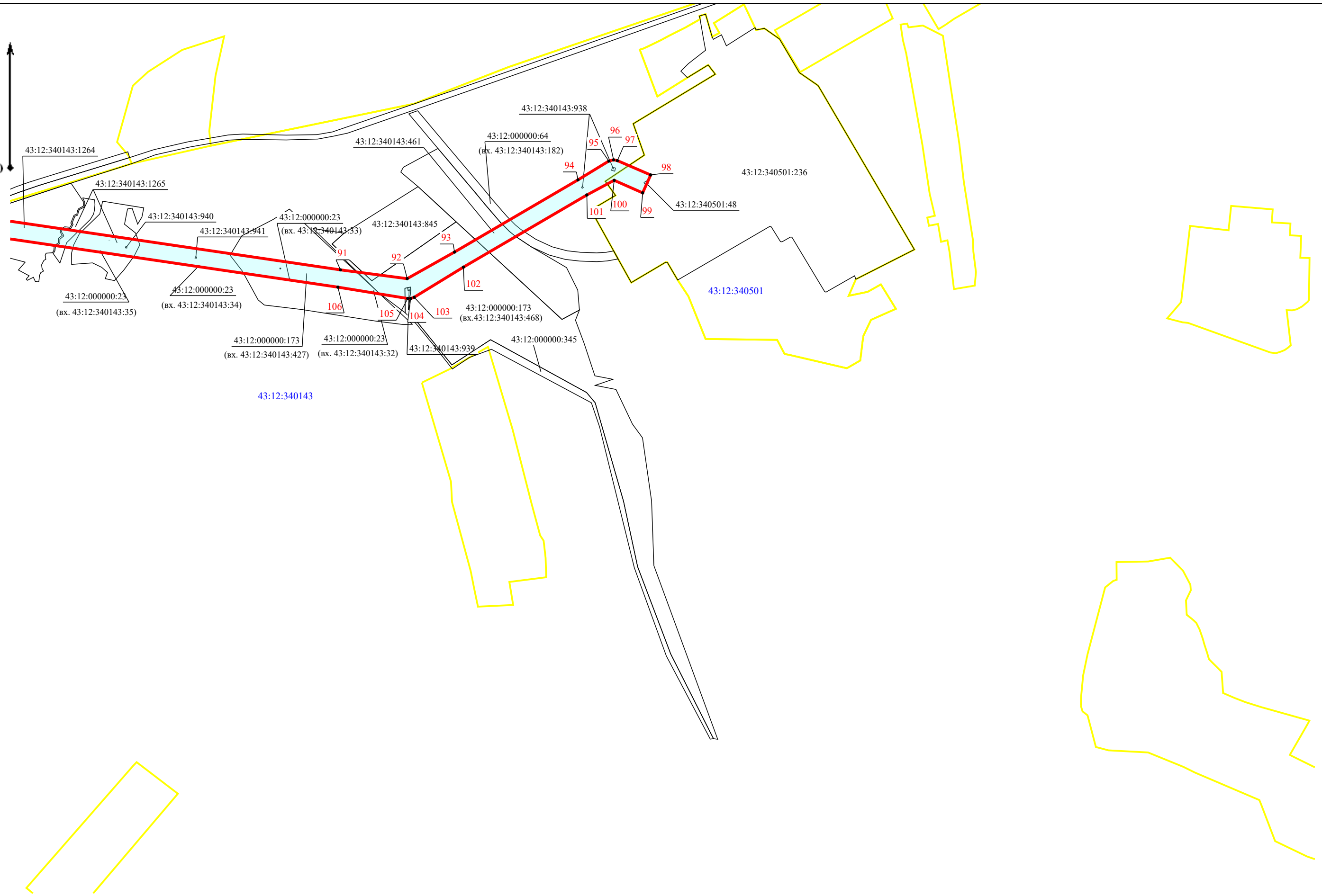
Схема расположения границы публичного сервитута объекта электросетевого хозяйства ВЛ-110 кВ ПС Вятка - ПС Киров-1 1 цепь

План границ объекта

F6

С

Ю



Масштаб 1:9 000